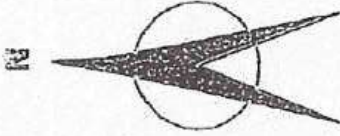
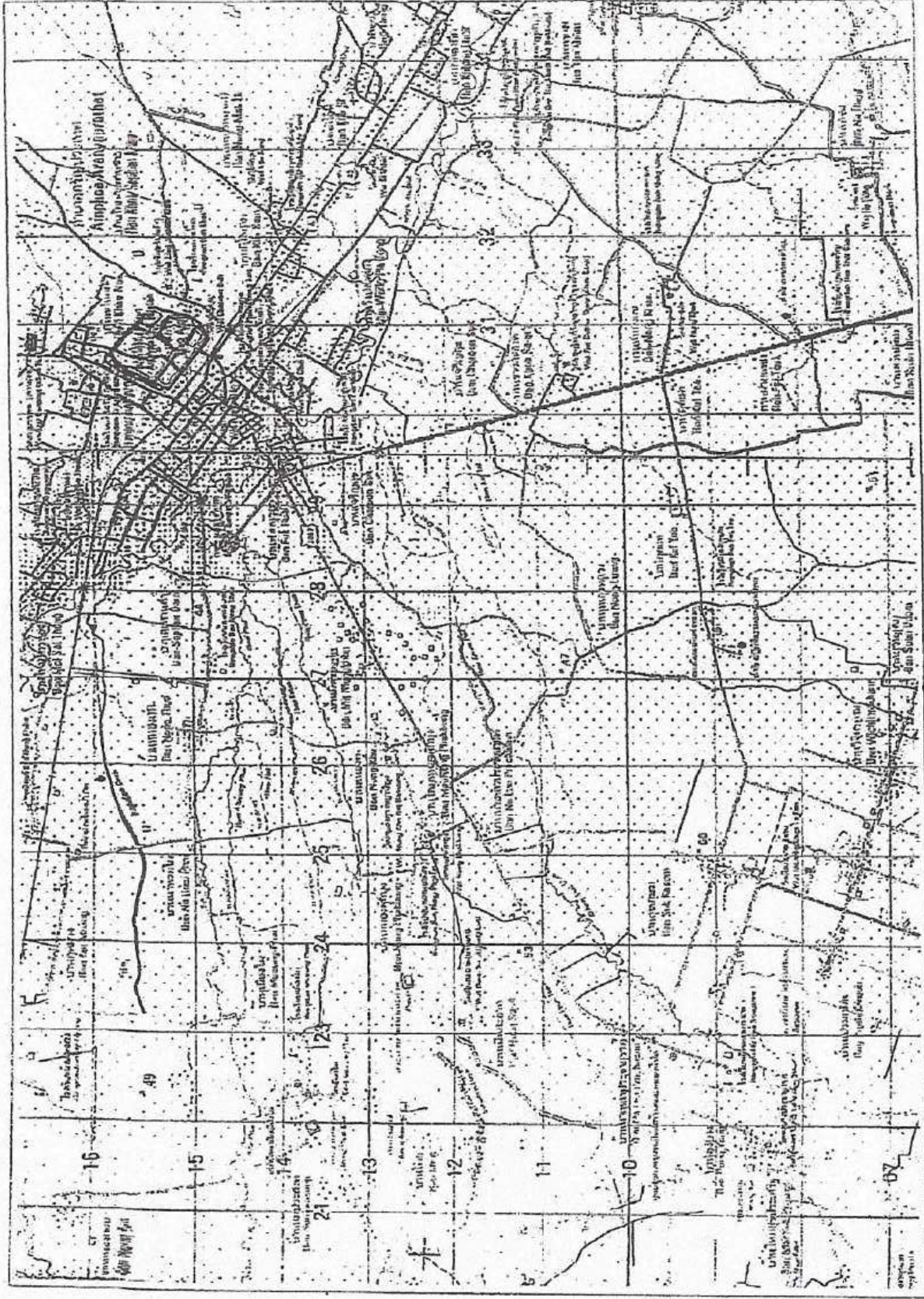


บัญชีทะเบียนประวัติถนน ในเขตเทศบาลตำบลปากห้วย ประจำปี พ.ศ. 2568

ที่	ถนนเทศบาล ชื่อย่อหลัก/ชื่อย่อแยก	ประเภทถนน	ขนาด กว้าง x ยาว (ม.)	ทางเท้า มี / ไม่มี	ประเภทท่อระบายน้ำ
1	แยกถนนรัชตะวดี - กุดหิน	ผิวแอสฟัลท์	6.10 x 6,620	ไม่มี	ท่อระบายน้ำวางกลางใต้ผิวถนน
2	ซอยบัวหลวง - บ้านหนองหลวง	ผิวแอสฟัลท์	5.00 x 4,600	ไม่มี	ท่อระบายน้ำขนาด Ø 0.40 ม.
3	บ้านชาวสะอาด - กุดแต่	ผิวแอสฟัลท์	6.00 x 2,720	ไม่มี	ท่อระบายน้ำวางกลางใต้ผิวถนน
		คสล.	6.00 x 430	ไม่มี	
4	บ้านกุดแต่ - บ้านสวนอุดม	ลูกรัง	5.00 x 2,894	ไม่มี	ท่อระบายน้ำวางกลางใต้ผิวถนน
		คสล.	5.00x 166	ไม่มี	
5	กุดแต่ (หน้าวัดนวลทิพย์) - สวนอุดม	คสล.	6.00 x 1,670	ไม่มี	ท่อระบายน้ำวางกลางใต้ผิวถนน
		ลูกรัง	6.00 x 570	ไม่มี	
6	บ้านสวนอุดม - บ้านบึงแคน	ลาดยาง	6.00 x 1,000	ไม่มี	ท่อระบายน้ำวางกลางใต้ผิวถนน
		คสล.	4.00 x 500	ไม่มี	
7	บ้านหนองหลวง - ล็อก 1	ผิวแอสฟัลท์	5.00 x 3,000	ไม่มี	ท่อระบายน้ำวางกลางใต้ผิวถนน
8	บ้านสวนอุดม - บ้านทดเจริญ	ลูกรัง	5.00 x 860	ไม่มี	ท่อระบายน้ำวางกลางใต้ผิวถนน
9	บ้านกุดแต่ - บ้านทดเจริญ	ผิวแอสฟัลท์	5.00 x 5,100	ไม่มี	ท่อระบายน้ำวางกลางใต้ผิวถนน
10	หลังโรงเรียนบ้านปากห้วย - เจริญสุขซอย 3 (ช่วงที่ 1)	ผิวแอสฟัลท์	4.00 x 700	ไม่มี	ไม่มี
	หลังโรงเรียนบ้านปากห้วย - เจริญสุขซอย 3 (ช่วงที่ 2)	ผิวแอสฟัลท์	5.00 x 384	ไม่มี	ไม่มี
11	รัชตะวดี ซอย 7/1 - เจริญสุขซอย 12 (ช่วงที่ 1)	ผิวแอสฟัลท์	3.50-4.10 x 659	ไม่มี	ไม่มี
	รัชตะวดี ซอย 7/1 - เจริญสุขซอย 12 (ช่วงที่ 2)	ผิวแอสฟัลท์	5.00-5.10 x 450	ไม่มี	ไม่มี
12	รัชตะวดีซอย 11 - รัชตะวดีซอย 7	ผิวแอสฟัลท์	4.00 x 950	ไม่มี	ไม่มี
13	ซอยพรหมราช 12	ลาดยาง	5.00 x 1,630	ไม่มี	ท่อระบายน้ำขนาด Ø 0.60 ม.
14	หนองผักบึง - ค.เมืองไผ่	ลาดยาง	5.00 x 1,494	ไม่มี	ท่อระบายน้ำวางกลางใต้ผิวถนน
15	สายเทวาริราช 7 - เวชภัคดี 4	ผิวแอสฟัลท์	5.00 x 2,610	ไม่มี	ท่อระบายน้ำวางกลางใต้ผิวถนน
16	บ้านใหม่หนองผักบึง - บ้านหนองผักบึง	คสล.	4.00 x 328	ไม่มี	ท่อระบายน้ำวางกลางใต้ผิวถนน
		ผิวแอสฟัลท์	4.00 x 832	ไม่มี	ท่อระบายน้ำวางกลางใต้ผิวถนน
17	ซอยบ้านพรสกุล	คสล.	4.00 x 570	ไม่มี	ท่อระบายน้ำวางกลางใต้ผิวถนน
		ลาดยาง	4.00 x 360	ไม่มี	ท่อระบายน้ำวางกลางใต้ผิวถนน
18	ซอยบ้านแสนสุข	คสล.	4.00 x 1,466	ไม่มี	ท่อระบายน้ำวางกลางใต้ผิวถนน
		ผิวแอสฟัลท์	4.00 x 767	ไม่มี	ท่อระบายน้ำวางกลางใต้ผิวถนน
19	บ้านปากห้วยซอย1 (รัชตะวดี 10/1)	ผิวแอสฟัลท์	3.50 - 4.00 x 1,100	ไม่มี	ไม่มี
20	รัชตะวดี 10	ผิวแอสฟัลท์	4.50 x 424	ไม่มี	รางระบายน้ำ 1 ฟัง
21	รัชตะวดี 20	คสล.	4.00 x 400	ไม่มี	ท่อระบายน้ำขนาด Ø 0.60 ม.
22	เจริญสุข ซอย 12	ผิวแอสฟัลท์	5.00 x 425	ไม่มี	ไม่มี
		คสล.	5.00 x 366	ไม่มี	ไม่มี
23	อุ้งช้างหยี - โรงเรียนปากห้วย	คสล.	5.00 x 420	ไม่มี	ท่อระบายน้ำขนาด Ø 0.40 ม. พร้อมบ่อพักฝังข้างถนนด้านเดียว
24	จัดสรร ซอย 6	คสล.	4.00 x 470	ไม่มี	ไม่มี
25	บึงแคน 1,2,3,4	คสล.	4.00 x 1,983	ไม่มี	ไม่มี
		ผิวแอสฟัลท์	4.00 x 300	ไม่มี	ไม่มี
26	แยกสำนักสงฆ์บึงแคน	คสล.	4.00 x 100	ไม่มี	ท่อระบายน้ำวางกลางใต้ผิวถนน
27	สายบ้านบึงแคน	ลาดยาง	6.00 x 1,095	ไม่มี	ท่อระบายน้ำวางกลางใต้ผิวถนน
28	สายบ้านกุดแต่	ลาดยาง	5.00 x 2,180	ไม่มี	ท่อระบายน้ำวางกลางใต้ผิวถนน
29	สายบ้านหนองหลวง	ลาดยาง	5.00 x 1,550	ไม่มี	ท่อระบายน้ำวางกลางใต้ผิวถนน
	ความยาวรวม	54,143 เมตร		100 %	
	ถนนลูกรัง	4,324 เมตร		7.98 %	
	ถนนคอนกรีต	8,869 เมตร		16.38 %	
	ถนนลาดยาง	40,950 เมตร		75.64 %	



สัญลักษณ์ที่ใช้ ๕๐๖๕๕ ทางเขตรวมฝั่ง ● ขุนลับไพรสงฆ ● ภูเขาลูกพรหม
 ชื่อสายทาง ระยะวัด 12 กิโลเมตร ต.ปากห้วย อ.ร้อยประเทศ จ.สระแก้ว ● ภูเขาลูกพรหม ● ภูเขาลูกพรหม
 ระยะทางตลอดสาย 0.732 ก.ม. ● ภูเขาลูกพรหม ● ภูเขาลูกพรหม

ระยะทางตลอดสาย 0.732 ก.ม.



ที่ สก ๗๕๒๐๓/๕๖๘

สำนักงานเขตบางลำภูสำนักงานซ้าย
อำเภอเมืองประเทศ จังหวัดสระแก้ว ๒๗๖๒๐

๒๕ กันยายน ๒๕๖๐

เรื่อง ขอดงทะเปิ่นที่ดินทางหลวงท้องถิ่น

เรียน ผู้ว่าราชการจังหวัด

ด้วย.....เทศบาลตำบลพากหัวข.....ได้ดำเนินการ

ก่อสร้าง/ได้รับถ่ายโอนถนนสาย รัชชະวិถี ๑๘ บ้านหนองผักบุ้ง

จาก กม. ๐+๐๐๐ ถึง กม. ๐+๖๘๐ ตำบลพากหัวข อำเภอเมืองประเทศ จังหวัด.....สระแก้ว

ระยะทาง.....๐.๖๘๐.....กิโลเมตร บริเวณสี่แพร่ง.....ถนนศรีสุราษฎร์.....

ขอสงทะเปิ่นที่ดินตรงดิ่งกับ ส่วที่ดินทางหลวงท้องถิ่น.....(พ.ร.บ. ๒๖๖) แห่งพระราชบัญญัติใช้บังคับ พ.ร.บ. ๒๕๓๓แก้ไขเพิ่มเติม โดยพระราชบัญญัติทางหลวง (ฉบับที่ ๒) พ.ศ. ๒๕๔๓ หรือที่ได้นับรายละเอียด ๕ เอกสารเพื่อ
ประกอบกรพิจารณาตั้งข้อบัญญัติ

แผนที่แนวเส้นทาง มาตราส่วน " ๑ : ๔,๐๐๐ " ๑ : ๕๐,๐๐๐ " อื่นๆ.....

รายละเอียดของเส้นทาง

บัญชีเอกสารแสดงสิทธิ์ในแนวเขตทาง

สำเนาหนังสือให้ หรือสละการครอบครองสิทธิ์ในที่ดินหรือหนังสืออุทกคดีที่ดินเพื่อ เป็นทาง

สาธารณประโยชน์ของเจ้าของที่ดินหรือผู้ครอบครอง

หนังสือรับรองของนายก อบท.ที่รับรองแนวเขตทางเพื่อเป็นทางสาธารณประโยชน์

จึงเรียนมาเพื่อโปรดพิจารณาลงทงเขียนเป็นทางหลวงท้องถิ่นชั้นที่.....ต่อไป

ขอแสดงความนับถือ

ข้าพเจ้าได้รับต้นฉบับหนังสือเรื่องนี้แล้ว

(ลงชื่อ).....*Opud*.....ผู้รับ

(น.ส. - *Opud* *แก้วแก้ว*)

ตำแหน่ง.....

.....

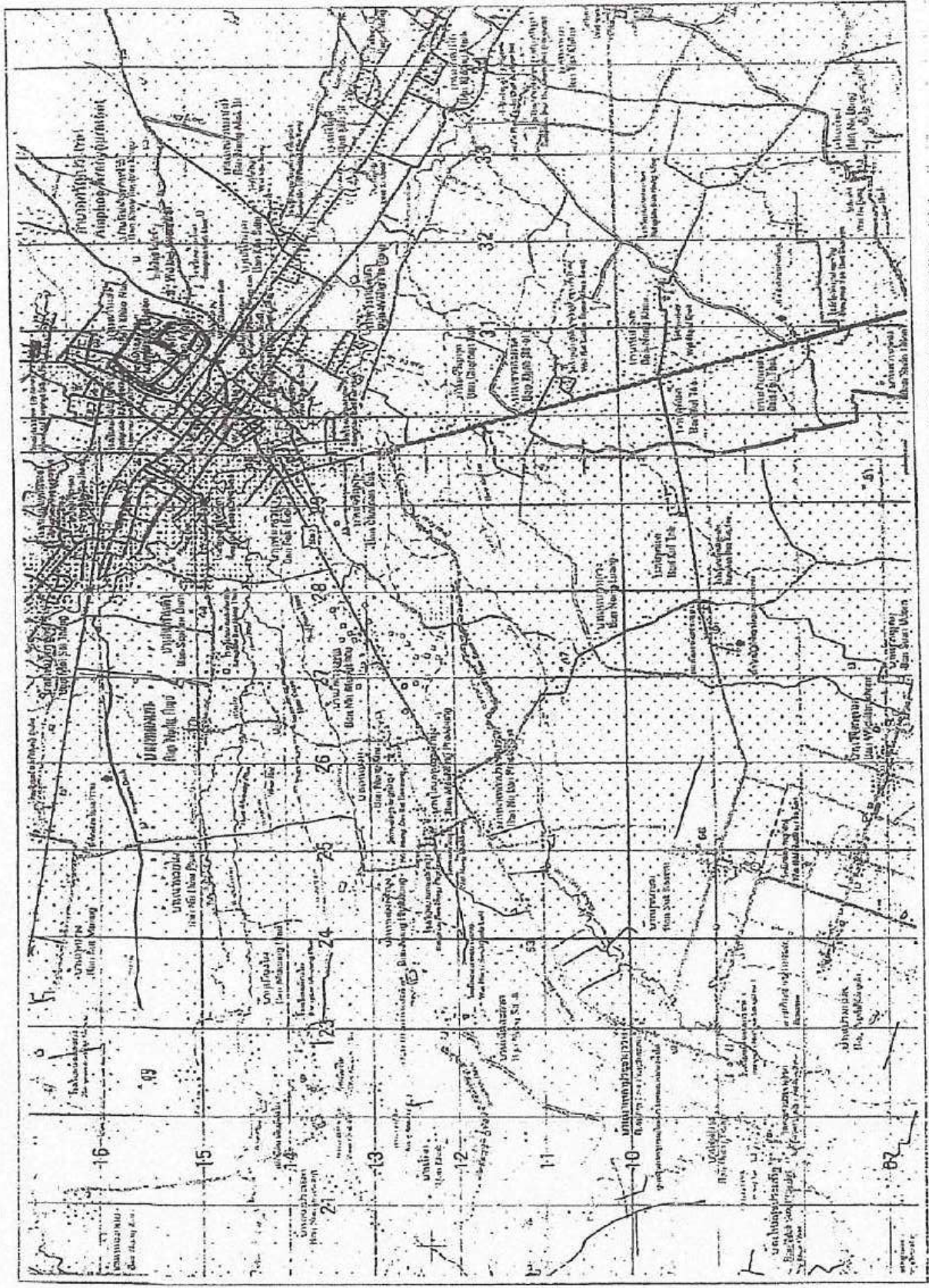
(ลงชื่อ).....*[Signature]*.....ผู้เสนอขงทะเปิ่น

(นายสมาน บูชาธิวัฒน์)

นายกเทศมนตรีตำบลพากหัวข

๒๕ กันยายน ๒๕๖๐

.....



สัญลักษณ์ที่ใช้

๒-๑๐๐๕

บางสวนเกษมดิน

ศูนย์รังสีไอออนเราร์

บางสวนเกษมดิน

ภาคกลาง

กรุงเทพฯ

ศึกษาแผนที่

ชื่อสายทาง เทวธิดาราช 2 บ้านนาเหลาประชาสรรค์ - บ้านเจริญสุข ต.ปากห้วย อ.ธัญบุรีประเทศ จ.สระแก้ว

ระยะทางตลอดสาย 4.400 กม.



ร.๒ สก ๗๕๒๐๗/๕๖๗

สำนักงานเขตเทศบาลตำบลพลาวิทย
อำเภอศรีนครินทร์ จังหวัดสงขลา ๙๐๗๒๒๐

๒๕ กันยายน ๒๕๖๐

เรื่อง ขอสงวนทะเบียนเป็นทางหลวงท้องถิ่น

เรียน ผู้ว่าราชการจังหวัด

ด้วย.....เทศบาลตำบลพลาวิทย.....ได้ดำเนินการ

ก่อสร้าง/ได้รับถ่ายโอนถนนสาย อุดมเดช ๒ บ้านลวบอุดม - บ้านบึงแค

จาก กม.๐+๐๐๐ ถึง กม.๔+๑๓๕ ตำบลพลาวิทย อำเภอศรีนครินทร์ จังหวัดสงขลา

ระยะทาง ๔.๑๓๕ กิโลเมตร ประเภทผิวจราจร คอนกรีตเสริมเหล็ก

ขอสงวนเป็นโครงการตั้งทางหลวงท้องถิ่น ตามมาตรา ๑๐๗ แห่งพระราชบัญญัติทางหลวง พ.ศ. ๒๕๓๕

แก้ไขเพิ่มเติม โดยพระราชบัญญัติทางหลวง (ฉบับที่ ๒) พ.ศ. ๒๕๔๓ ทั้งนี้ได้แนบรายละเอียดเอกสารเพื่อ

ประกอบการพิจารณา ดังต่อไปนี้

แผนที่แนวเส้นทาง มาตรฐาน " ๑ : ๔,๐๐๐ " ๑ : ๕๐,๐๐๐ " อื่นๆ

รายละเอียดของเส้นทาง

บัญชีเอกสารแสดงสิทธิในแนวเขตทาง

สำเนาหนังสือให้ หรือสละการครอบครองสิทธิในที่ดินหรือหนังสืออุทกคดีที่ดินเพื่อเป็นทาง

สาธารณประโยชน์ของเจ้าของที่ดินหรือผู้ครอบครอง

หนังสือรับรองของนายก อบท.ที่รับรองแนวเขตทางเพื่อเป็นทางสาธารณประโยชน์

จึงเรียนมาเพื่อโปรดพิจารณา ลงทะเบียนเป็นทางหลวงท้องถิ่น ชั้นที่.....ต่อไป

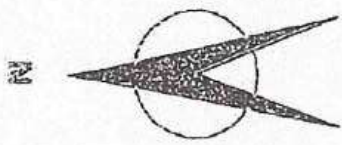
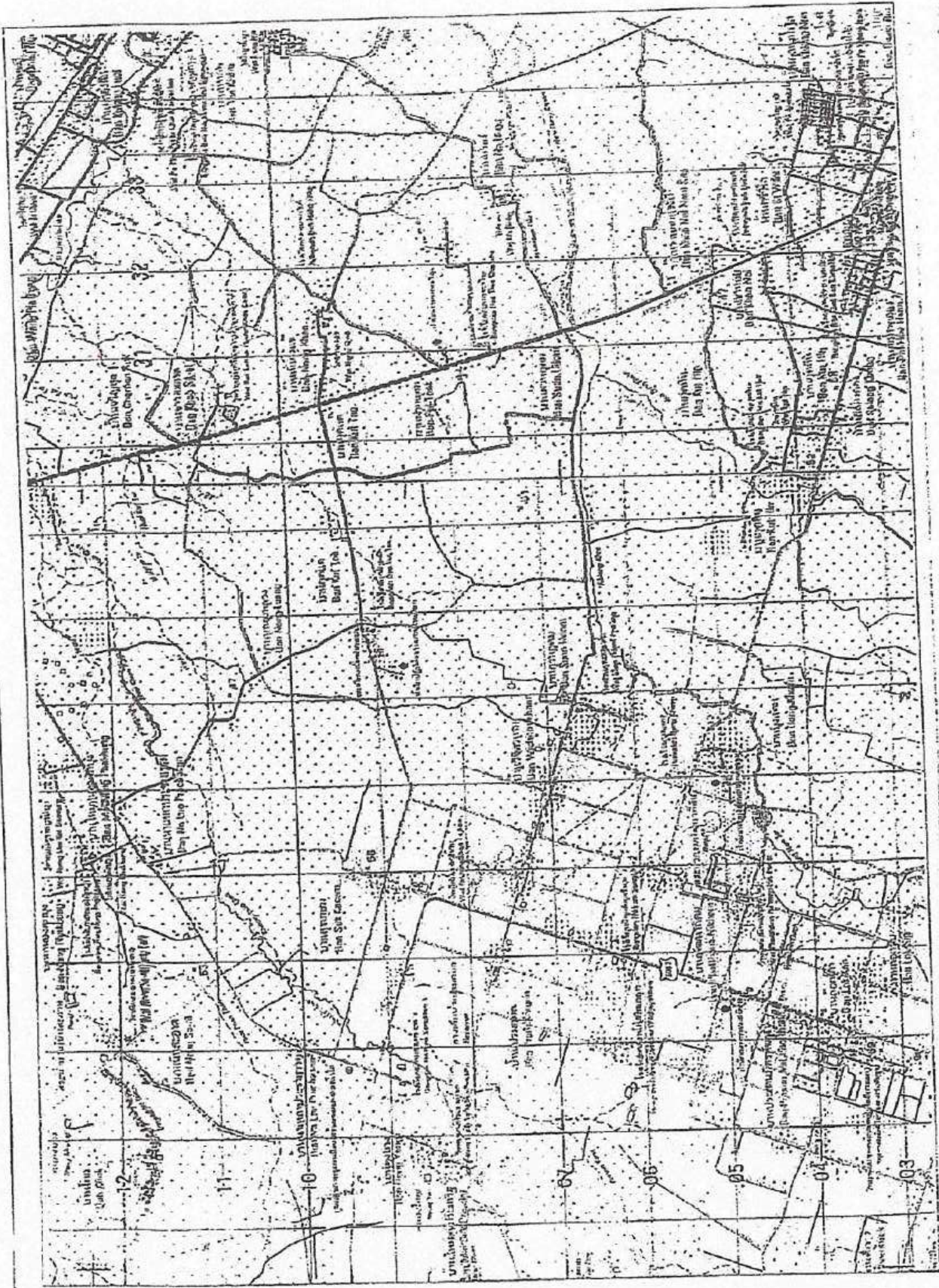
ขอแสดงความนับถือ

ข้าพเจ้าได้รับต้นฉบับหนังสือเรื่องเป็นแล้ว	
ลงชื่อ	
	น.ส. อ.นงนุช (น.ส.แก้ว)
ตำแหน่ง	
วันที่	

ลงชื่อ: ผู้เลขาเขตทะเบียน

(นายสมาน บุชารัตน์)

นายกเทศมนตรีตำบลพลาวิทย



ภาคเหนือ

ภาคกลาง

ภาคใต้

จังหวัดสุพรรณบุรี

จังหวัดสุพรรณบุรี

จังหวัดสุพรรณบุรี

จังหวัดสุพรรณบุรี

จังหวัดสุพรรณบุรี

จังหวัดสุพรรณบุรี

จังหวัดสุพรรณบุรี

จังหวัดสุพรรณบุรี

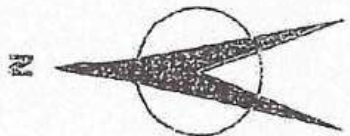
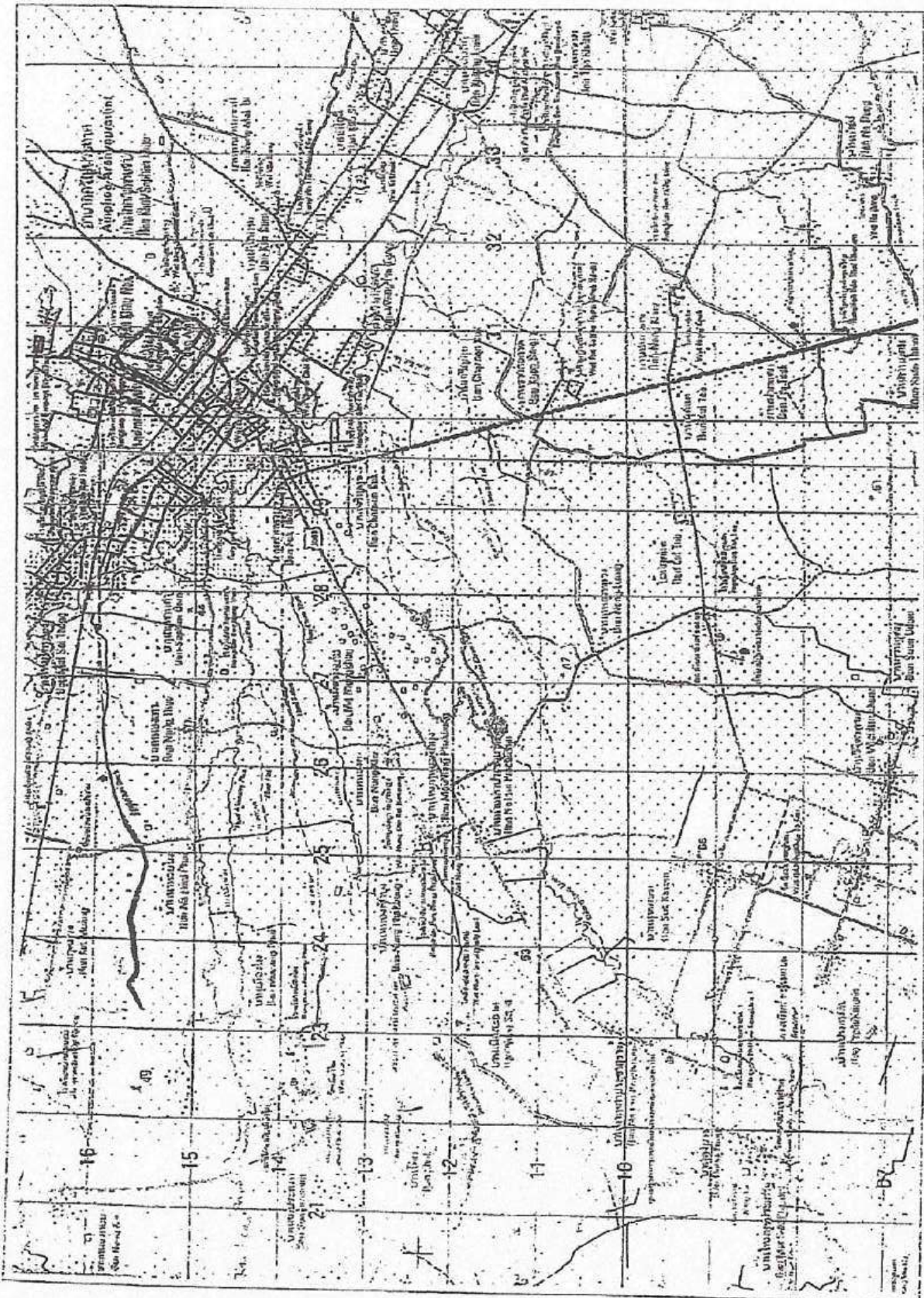
จังหวัดสุพรรณบุรี

จังหวัดสุพรรณบุรี

สัญลักษณ์ที่ใช้

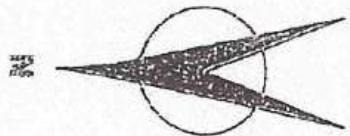
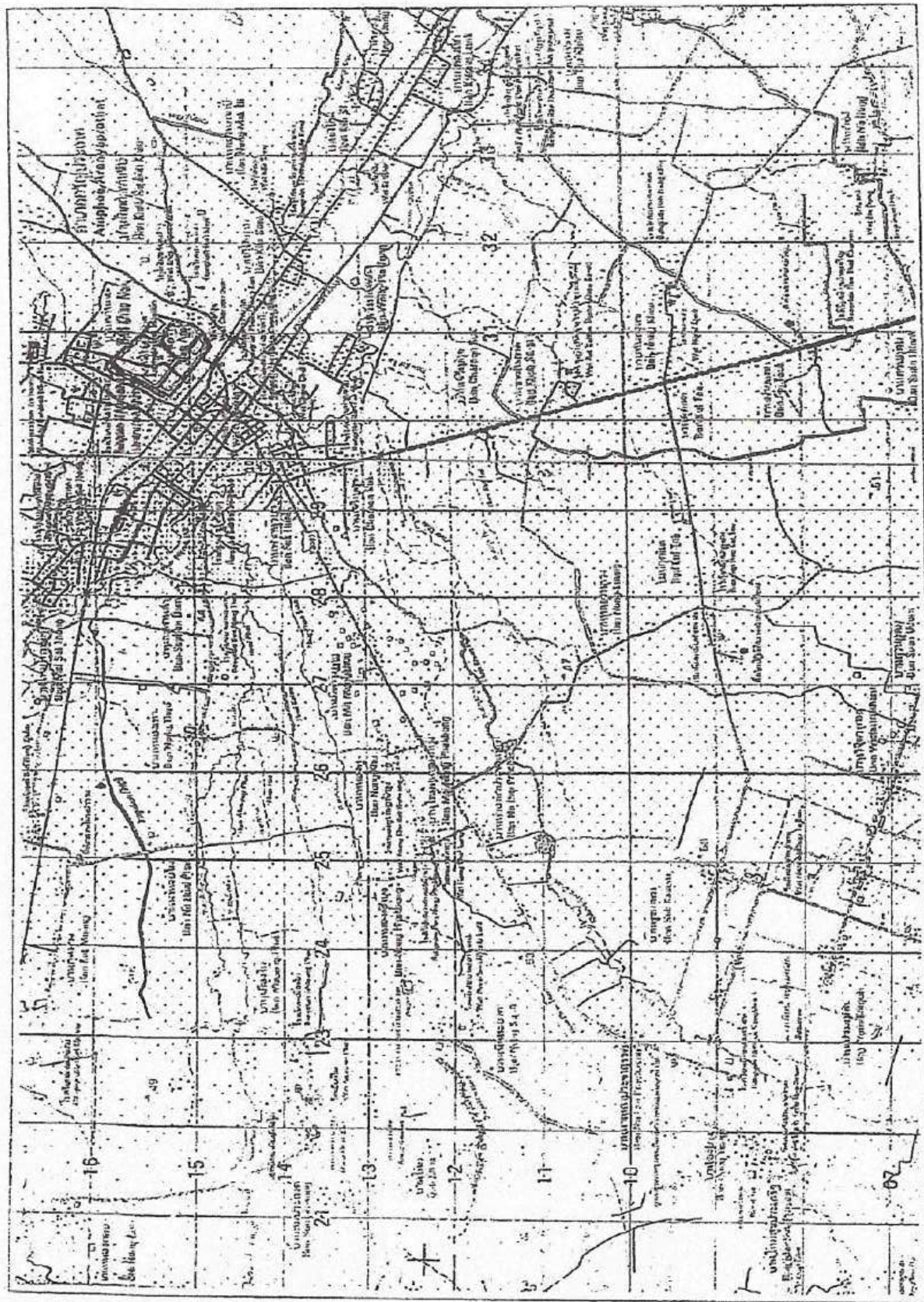
ชื่อสถานที่ทาง อุดมเดช 2 บ้านสวนอุดม -บ้านวังนกแอ่น ต.พากท้าย อ.อรัญประเทศ จ.สระแก้ว

ระยะทางตลอดสาย 4.132 ก.ม.



สัญลักษณ์ที่ใช้ ๑๖ ๑๗ ๑๘ ๑๙ ๒๐ ๒๑ ๒๒ ๒๓ ๒๔ ๒๕ ๒๖ ๒๗ ๒๘ ๒๙ ๓๐ ๓๑ ๓๒ ๓๓ ๓๔ ๓๕ ๓๖ ๓๗ ๓๘ ๓๙ ๔๐ ๔๑ ๔๒ ๔๓ ๔๔ ๔๕ ๔๖ ๔๗ ๔๘ ๔๙ ๕๐ ๕๑ ๕๒ ๕๓ ๕๔ ๕๕ ๕๖ ๕๗ ๕๘ ๕๙ ๖๐ ๖๑ ๖๒ ๖๓ ๖๔ ๖๕ ๖๖ ๖๗ ๖๘ ๖๙ ๗๐ ๗๑ ๗๒ ๗๓ ๗๔ ๗๕ ๗๖ ๗๗ ๗๘ ๗๙ ๘๐ ๘๑ ๘๒ ๘๓ ๘๔ ๘๕ ๘๖ ๘๗ ๘๘ ๘๙ ๙๐ ๙๑ ๙๒ ๙๓ ๙๔ ๙๕ ๙๖ ๙๗ ๙๘ ๙๙ ๑๐๐

ชื่อสายทาง บ้านพักห้วย บ้านนาเหล่าประชาสรรค์ ต.พักห้วย อ.อรัญประเทศ จ.สระแก้ว
 ระยะทางตลอดสาย 2.67๑ ก.ม.



สัญลักษณ์ที่ใช้ พิกัดของแผนที่ กรุงเทพมหานคร กรุงเทพมหานคร กรุงเทพมหานคร

ชื่อสายทาง เหวอธีราช 2 บ้านหนองหลวง ต.ปากห้วย อ.อรัญประเทศ จ.สระแก้ว

ระยะทางตลอดสาย 1.2:10 ก.ม.



ที่ สก ๑๕๒๐๗/๕๖๒

สำนักงานเขตป่าดงดิบภาคห้วย
อำเภอศรีนครินทร์ จังหวัดสระแก้ว ๒๕๗๐๐

๒๕ กันยายน ๒๕๖๐

เรื่อง ขอลงทะเบียนเป็นเส้นทางหลวงท้องถิ่น

เรียน ผู้ว่าราชการจังหวัด
ด้วย.....เทศบาลตำบลปากห้วย.....ได้ดำเนินการ

ก่อสร้าง/ได้รับถ่ายโอนถนนสาย.....เทวธิดาราช ๗ บ้านกุดน้ำ - บ้านทวดเจริญ
จาก กม. ๐+๐๐๐.....ถึง.....กม. ๑+๕๕๐.....ตำบลปากห้วย.....อำเภอ.....อรัญประเทศ จังหวัด.....สระแก้ว
ระยะทาง.....๑.๕๕๐.....กิโลเมตร ประเภทผิวจราจร.....ลูกรัง.....

ขอสงวนเงินในโครงการดังกล่าวเป็นของหลวงท้องถิ่น ตามมาตรา ๑๖(๖) แห่งพระราชบัญญัติทางหลวง พ.ศ.
๒๕๓๕ แก้ไขเพิ่มเติม โดยพระราชบัญญัติทางหลวง (ฉบับที่ ๒) พ.ศ. ๒๕๔๙ พร้อมนี้ได้แนบรายละเอียด เอกสารเพื่อ
ประกอบการพิจารณาดังต่อไปนี้

แผนที่แนวเส้นทาง มาตรฐาน ๑ : ๔,๐๐๐ ๑ : ๕๐,๐๐๐ " อื่นๆ

รายละเอียดของเส้นทาง

บัญชีเอกสารแสดงสิทธิ์ในแนวเขตทาง

สำเนาหนังสือให้ หรือสละการครอบครองสิทธิ์ในที่ดินหรือหนังสืออุทิศที่ดินเพื่อ เป็นทาง

สาธารณประโยชน์ของเจ้าของที่ดินหรือผู้ครอบครอง

หนังสือรับรองของนายก อบท.ที่รับรองแนวเขตทางเพื่อเป็นทางสาธารณประโยชน์

จึงเรียนมาเพื่อโปรดพิจารณาลงทะเบียนเป็นทางหลวงท้องถิ่นชั้นที่.....ต่อไป

ขอแสดงความนับถือ

ข้าพเจ้าได้รับต้นฉบับหนังสือเรื่องนี้แล้ว	
(ลงชื่อ).....	ผู้รับ.....
.....
ตำแหน่ง.....
.....

(ลงชื่อ).....ผู้ลงทะเบียน
(นาย สมาน บุขารัตนชัย)
นายกเทศมนตรีตำบลปากห้วย



ที่ ก ๑๕๒๓๓/๕๖๕

สำนักงานเขตสายไหม กรุงเทพมหานคร
สำนักงานเขตสายไหม กรุงเทพมหานคร ๑๐๑๑๐

๒๕ กันยายน ๒๕๖๐

เรื่อง ขอสถายะเป็นเส้นทางหลวงที่ ๑๐๑

เรียน ผู้ว่าราชการจังหวัด

ด้วย.....เทศบาลตำบลสายไหม.....ได้ดำเนินการ

ก่อสร้าง/ได้รับถ่ายโอนถนนสาย.....รัศมีวิถี ๑๐ ซ้านพลาซ่า

จาก.กม.....๐+๐๐๐.....ถึง.....กม.....๐+๔๖๐.....ตำบลสายไหม อำเภอ.....จตุรพักตรพิมาน จังหวัด.....ศรีสะเกษ

ระยะทาง.....๐.๑๖๐.....กิโลเมตร.....ประกอบด้วย.....

ขอสงวนสิทธิ์โครงการดังกล่าวเป็นทางหลวงท้องถิ่น ตามมาตรา ๑๑(๓) แห่งพระราชบัญญัติทางหลวง พ.ศ. ๒๕๓๕ แก้ไขเพิ่มเติม โดยพระราชบัญญัติทางหลวง (ฉบับที่ ๖) พ.ศ. ๒๕๔๓ หรือฉบับแก้ไขเพิ่มเติมใดๆ และขอสงวนสิทธิ์การนำที่ดิน

แผนที่แนวเส้นทาง มาตราส่วน " ๑ : ๕,๐๐๐ " ๑ : ๕๐,๐๐๐ " อื่นๆ

รายละเอียดของเส้นทาง

หนังสือเอกสารแสดงสิทธิ์ในแนวเขตทาง

สำเนาหนังสือให้ หรือคำสั่งการครอบครองสิทธิ์ในที่ดินหรือหนังสือผู้ถือที่ดินเพื่อเป็นทาง

สาธารณประโยชน์ของเจ้าของที่ดินหรือผู้ครอบครอง

หนังสือรับรองของนายก อบท. ที่รับ ร้องแนวเขตทางเพื่อเป็นทางสาธารณประโยชน์

จึงเรียนมาเพื่อโปรดพิจารณาขอยื่นเป็นเส้นทางหลวงท้องถิ่นขึ้นที่.....ต่อไป

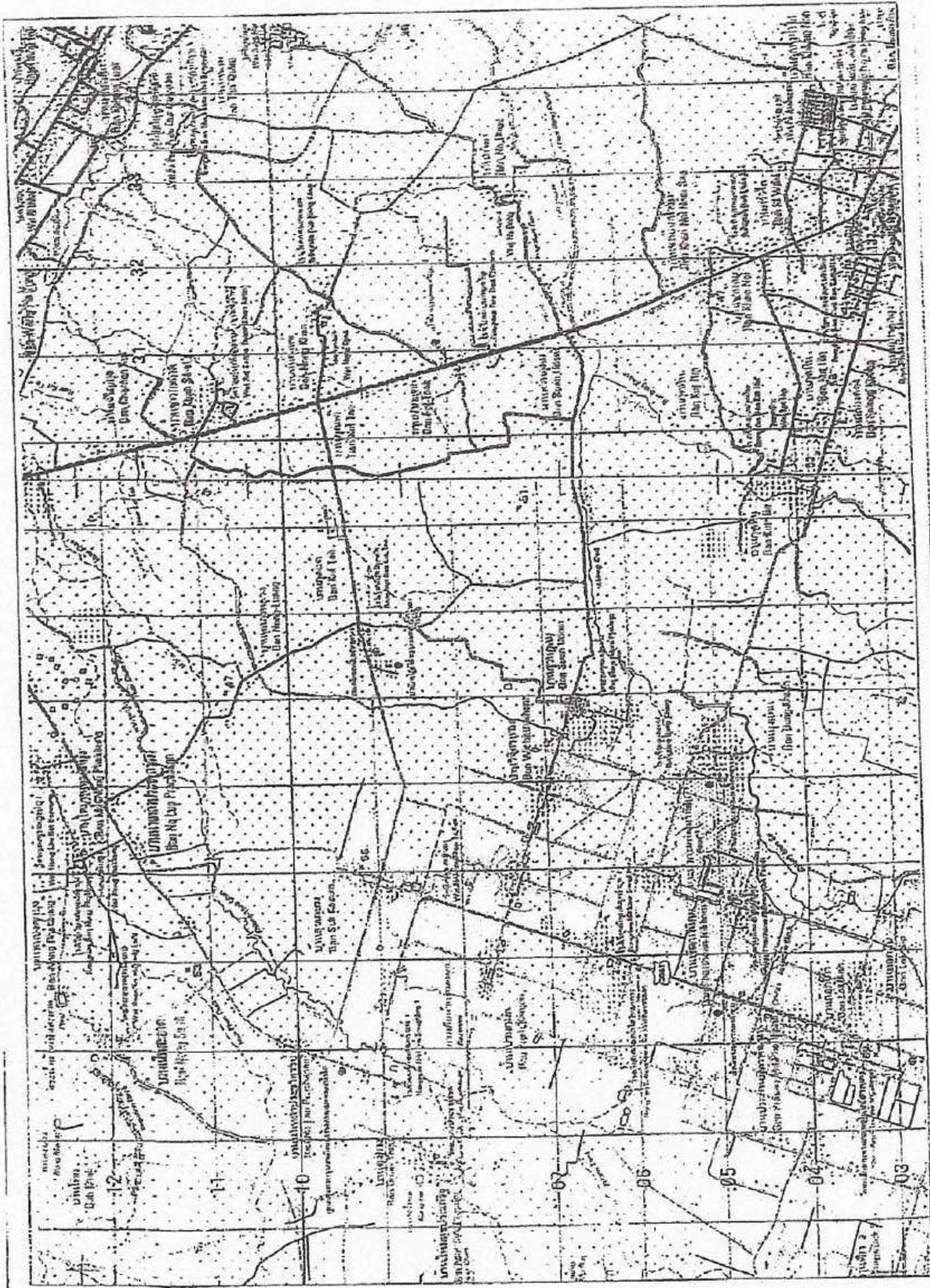
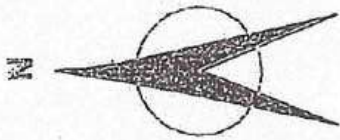
ขอแสดงความนับถือ

(ลงชื่อ).....ผู้เสนอขอสถายะเป็น

นาย.....

นายกเทศมนตรีตำบลสายไหม

ข้าพเจ้าได้รับต้นฉบับหนังสือเรื่องนี้เป็นแล้ว
(ลงชื่อ).....
(น.ส. - ๑๓๖๓) ๑๐๙/๑๐๙
ตำแหน่ง.....
วันที่.....



๓๖๓๖๖๖

ภาคกลาง

จังหวัดสุพรรณบุรี

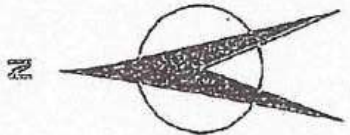
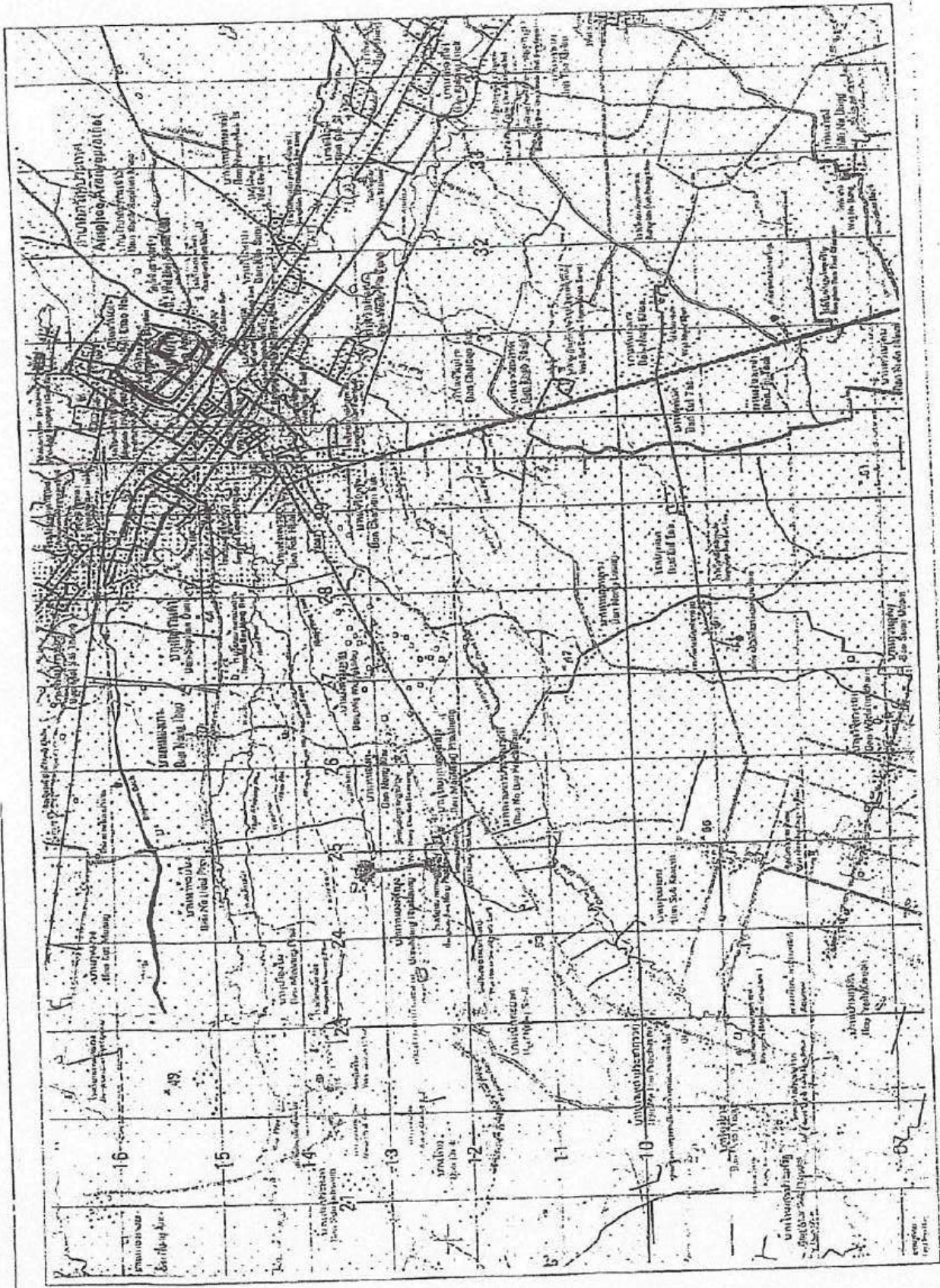
ตำบลท่าเตี้ย

๓๐๑๒

สัญลักษณ์ที่ใช้

ชื่อสถานที่ ทหารอากาศ ๖ กิโลเมตร - จุดเด่น ๕ บ้านสวนอุดม ต.ปากท้วม อ.อรัญประเทศ จ.สระแก้ว

ระยะทางตลอดสาย ๒.๓๐๐ ก.ม.



วัดมหาธาตุ

เชียงใหม่

เมืองเชียงใหม่

เมืองเชียงตุง

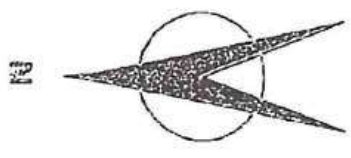
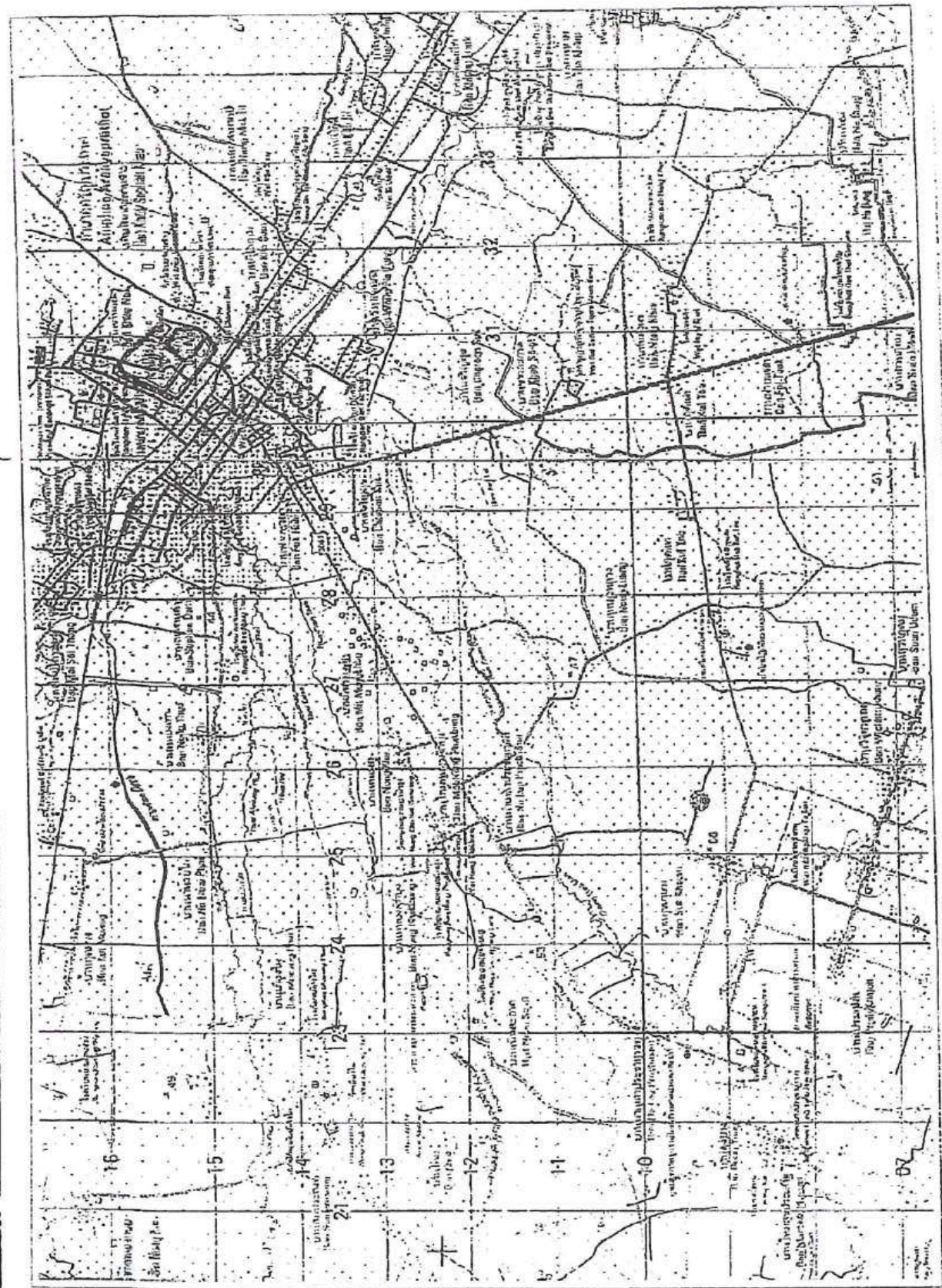
เมืองเชียงตุง

เมืองเชียงตุง

สัญลักษณ์ที่ใช้

ชื่อสายทาง บ้านใหม่หนองผักนึ่ง ต.ปากห้วย อ.อรัญประเทศ จ.สระแก้ว

ระยะทางตลอดสาย 0.680 ก.ม.



กรมแผนที่ทหาร

กรุงเทพฯ

กรุงเทพฯ

กรุงเทพฯ

กรุงเทพฯ

กรุงเทพฯ

กรุงเทพฯ

ชื่อสายทาง รัชตะวิถี 17 บ้านท่าเสาหลัก-บ้านหนองทราง ต.ปากห้วย อ.วิเศษประเทศ จ.สระแก้ว

ระยะทางตลอดสาย 2.3:00 ก.ม.



ที่ ตก ๗๕๒๓/๕๗๐

สำนักงานเทศบาลตำบลปากพวย
อำเภอวิบูลย์ประเทศ จังหวัดสระแก้ว ๒๗๓๒๐

พ ๕ กัมปาส ๒๕๖๐

เรื่อง ขอลงทะเบียนเส้นทางหลวงท้องถิ่น

เรียน ผู้ว่าราชการจังหวัด

ด้วย เทศบาลตำบลปากพวย ได้ดำเนินการก่อสร้าง ถนนสาย รัชชະวិถี ๒๐ บ้านมิตรมลค ก - รัชชະวិถี ๒๔ บ้านหนองคู จาก กม. ๐+๐๐๐ ถึง กม. ๒+๗๘๐ ตำบลปากพวย อำเภอวิบูลย์ประเทศ จังหวัดสระแก้ว ระยะทาง ๒.๗๘๐ กิโลเมตร ประเภทผิวจราจร คอนกรีต ลูกช้าง คอนกรีต ขอลงทะเบียนโครงการดังกล่าวเป็นทางหลวงท้องถิ่น ตามมาตรา ๓๓(๑) แห่งพระราชบัญญัติการขนส่ง พ.ศ. ๒๕๓๕ แก้ไขเพิ่มเติม (ฉบับที่ ๒) พ.ศ. ๒๕๔๓ หรือที่ได้นำ รายละเอียดเอกสารเพื่อประกอบการพิจารณาตั้งต่อไปนี้

แผนที่แนวเส้นทาง มาตรฐาน ๑ : ๔,๐๐๐ ๑ : ๕๐,๐๐๐ อื่นๆ

รายละเอียดของเส้นทาง

บัญชีเอกสารแสดงสิทธิในแนวเขตทาง

สำเนาหนังสือให้ หรือผลการครอบครองสิทธิในที่ดินหรือหนังสือที่ดินเพื่อเป็น ทาง

สาธารณประโยชน์ของเจ้าของที่ดินหรือผู้ครอบครอง

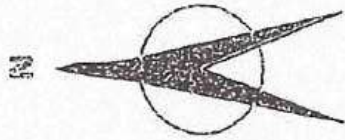
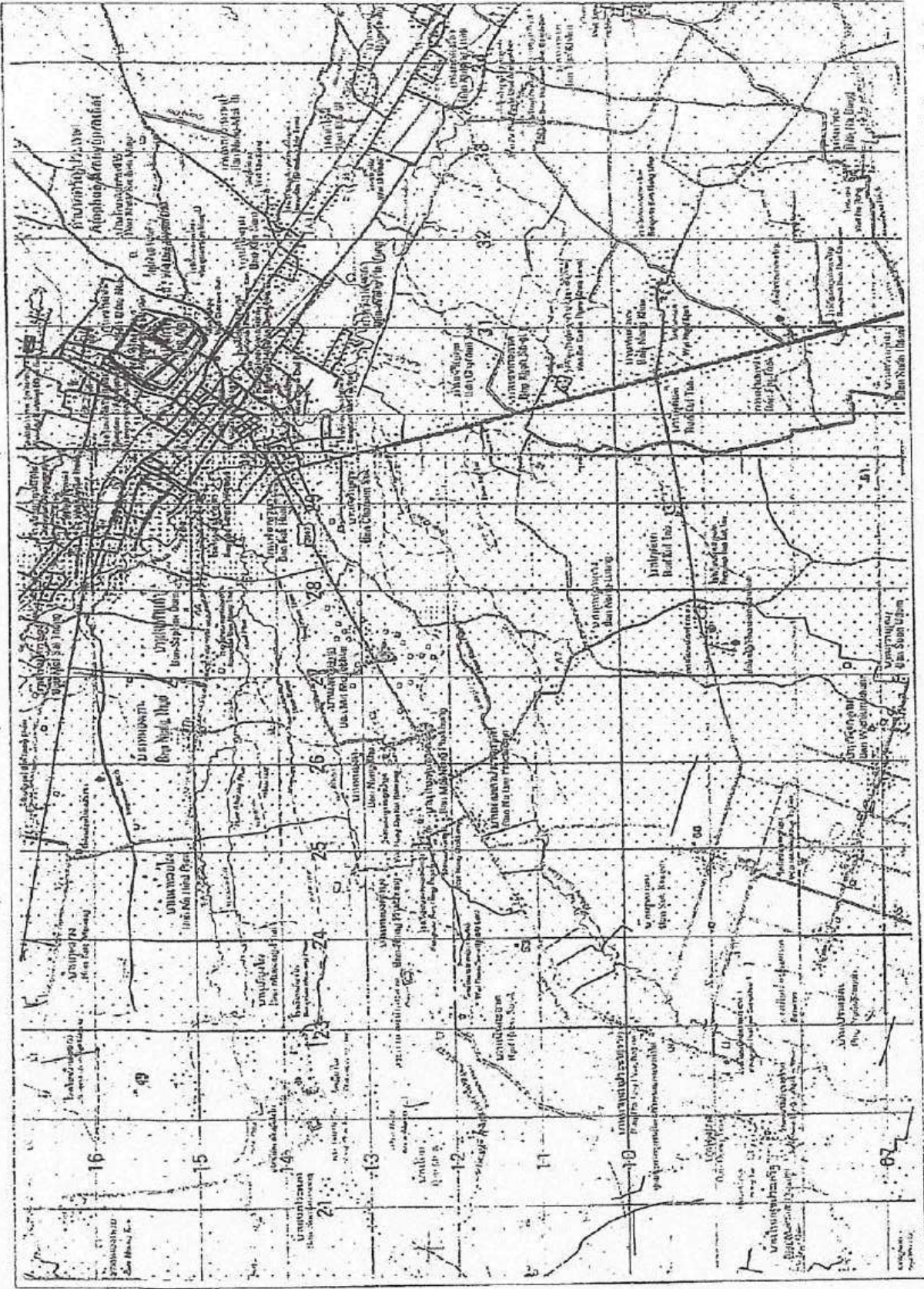
หนังสือรับรองของนายก อบท. ที่รับรองแนวเขตทางเพื่อเป็นทางสาธารณประโยชน์

จึงเรียนมาเพื่อโปรดพิจารณาลงทะเบียนเป็นทางหลวงท้องถิ่นพื้นที่.....ต่อไป

ขอแสดงความนับถือ

ข้าพเจ้าได้รับต้นฉบับหนังสือเรื่องนี้แล้ว	
(ลงชื่อ).....	ผู้รับ
(น.ส. - ๐๗๐๐ (๑๗๖๓๖))	
ตำแหน่ง.....	
วันที่.....	

(ลงชื่อ)..... ผู้เสนอลงทะเบียน
นายสมาน บุขารัตนชัย
นายกเทศมนตรีตำบลปากพวย



สำนักงานแผนที่

จังหวัดขอนแก่น

เมืองหนองคาย

จังหวัดขอนแก่น

จังหวัดขอนแก่น

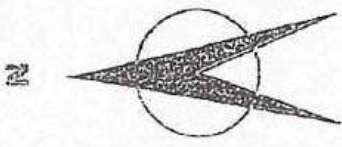
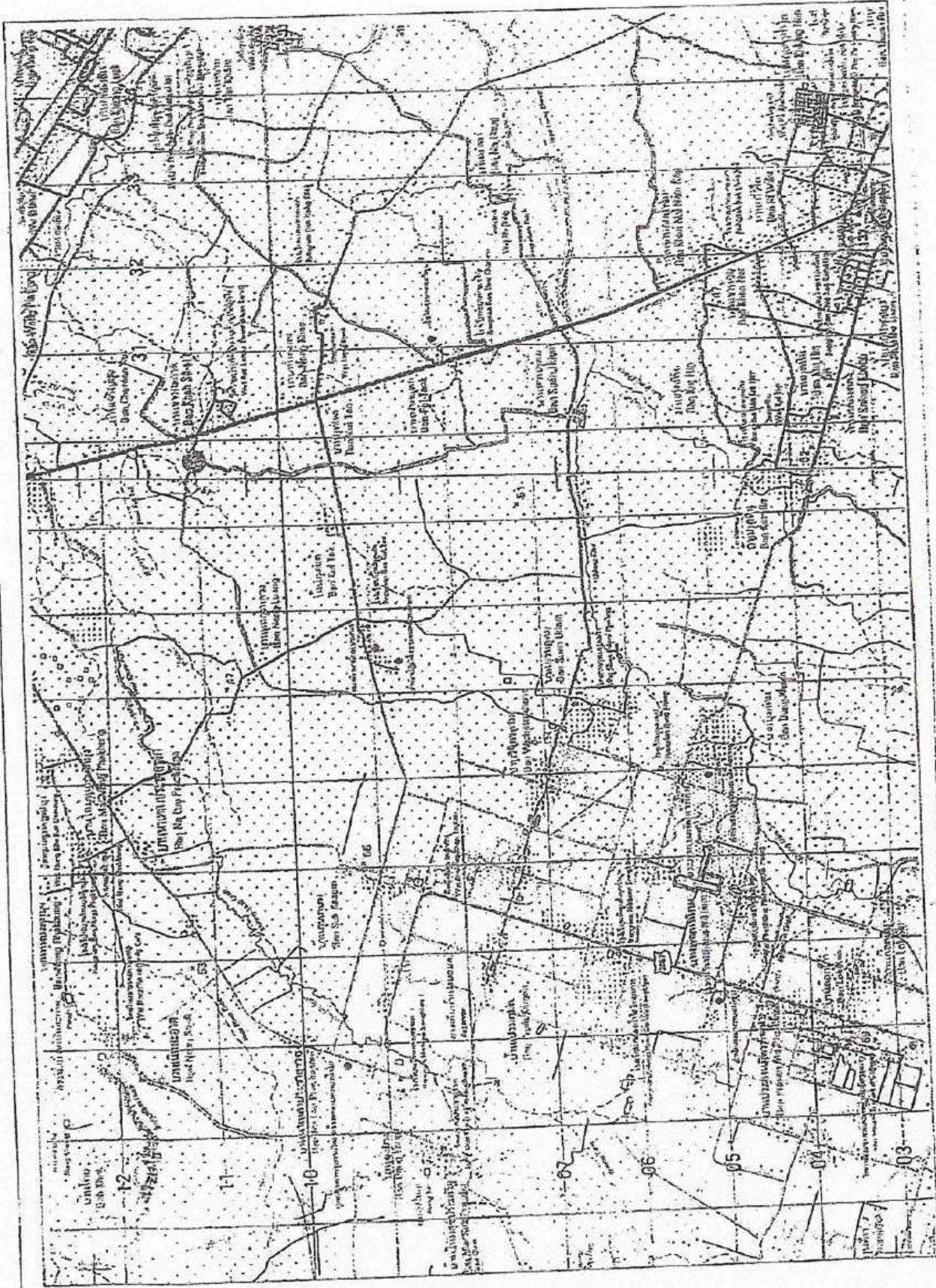
จังหวัดขอนแก่น

จังหวัดขอนแก่น

ชื่อสถานที่: หนองคาย - หนองบัวลำภู - ขอนแก่น

ชื่อสายทาง: รัชชวิถี 20 บ้านมิตรมงคล - รัชชวิถี 24 บ้านหนองคู ด.พากทวย อ.ร้อยประเทศ จ.สระแก้ว

ระยะทางตลอดสาย 2.780 ก.ม.



จังหวัดสุพรรณบุรี
 อำเภอเมืองสุพรรณบุรี
 ตำบลบ้านกล้วย
 ๕๐๖๕

สัญลักษณ์ที่ใช้
 หรือสายทาง อุทมนเคย ๑ บ้านสวนอุดม - เวชภัคดี ๑ บ้านบ้านกุดแต่ ด.พากห้วย อ.อรัญประเทศ จ.สระแก้ว

ระยะทางตลอดสาย ๔.๙๕๐ ก.ม.



ที่ สก ๗๕๒๐๓/๕๒๔

สำนักงานเทศบาลตำบลปากห้วย
อำเภอวังประจักษ์ จังหวัดสระแก้ว ๒๗๖๒๐

๒๕ กันยายน ๒๕๖๐

เรื่อง ขอสงทะเบียนเป็นทางหลวงท้องถิ่น

เรียน ผู้ว่าราชการจังหวัด

ด้วย.....เทศบาลตำบลปากห้วย.....ได้ดำเนินการ

ก่อสร้าง/ได้รับถ่ายโอนถนนสาย.....รัษฎาวีถิ ๑๐/๑ บ้านปากห้วย

จาก.กม.....๐+๐๐๐.....ถึง.....กม.....๑+๐๗๐.....ตำบลปากห้วย อำเภอ.....วังประจักษ์ จังหวัด.....สระแก้ว

ระยะทาง.....๑.๐๗๐.....กิโลเมตร ประเภทผิวจราจร.....คอนกรีต.....

ขอทูลขอเป็นโครงการศึกษาเป็นทางหลวงท้องถิ่น ตามมาตรา ๑๗(๖) แห่งพระราชบัญญัติทางหลวง พ.ศ. ๒๕๐๕ แก้ไขเพิ่มเติม โดยพระราชบัญญัติทางหลวง (ฉบับที่ ๒) พ.ศ. ๒๕๕๑ พร้อมนี้ได้แนบรายละเอียดเอกสารเพื่อประกอบการพิจารณาดังต่อไปนี้

แผนที่แนวเส้นทาง มาตรฐาน " ๑ : ๕,๐๐๐ " ๑ : ๕๐,๐๐๐ " อื่นๆ

รายละเอียดของเส้นทาง

บัญชีเอกสารแสดงสิทธิในแนวเขตทาง

ลำเนาหนังสือให้ หรือผลการครอบครองสิทธิ์ในที่ดินหรือหนังสืออุทกคดีที่ดินเพื่อเป็นทาง

สาธารณประโยชน์ของเจ้าของที่ดินหรือผู้ครอบครอง

หนังสือรับรองของนายก อบท.ที่รับรองแนวเขตทางเพื่อเป็นทางสาธารณประโยชน์

จึงเรียนมาเพื่อโปรดพิจารณาลงทะเบียนเป็นทางหลวงท้องถิ่นขึ้นที่.....ต่อไป

ขอแสดงความนับถือ

ข้าพเจ้าได้รับต้นฉบับหนังสือเรื่องนี้แล้ว

(ลงชื่อ).....*สมชาย งาม*.....ผู้รับ

(.....*สมชาย งาม*.....)*นายก อบท.*

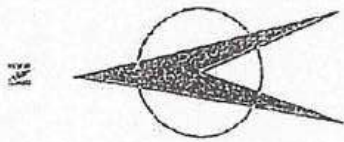
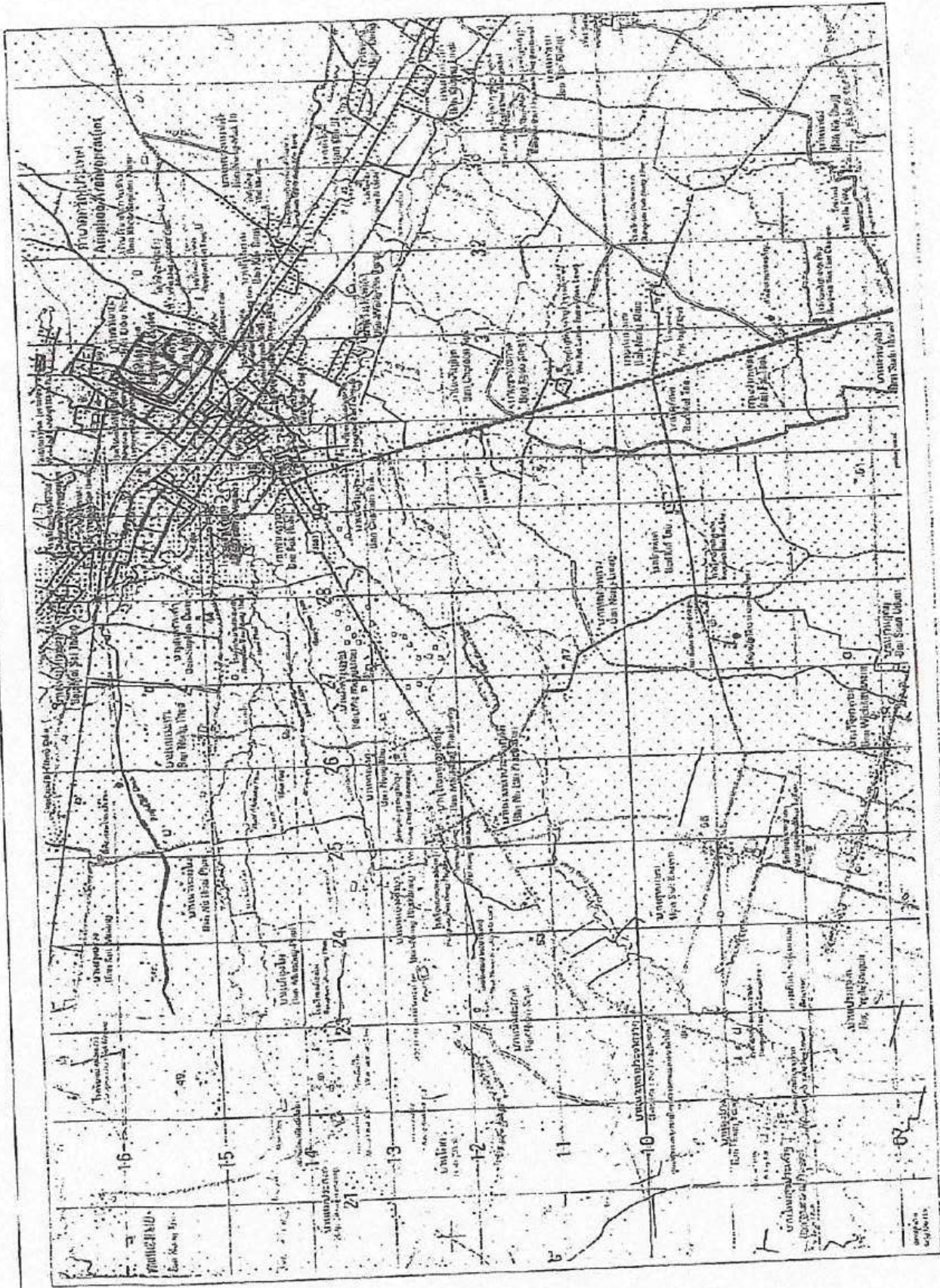
ตำแหน่ง.....

.....

(ลงชื่อ).....*[Signature]*.....ผู้สนองทูลขอ

(นายสมาน บูชารัตน์ชัย)

นายกเทศมนตรีตำบลปากห้วย



เมืองราชบุรี

เมืองกาญจนบุรี

เมืองสุพรรณบุรี

เมืองอู่ทอง

เมืองดอนเจดีย์

เมืองท่าช้าง

เมืองท่าทราย

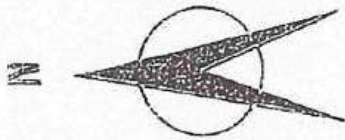
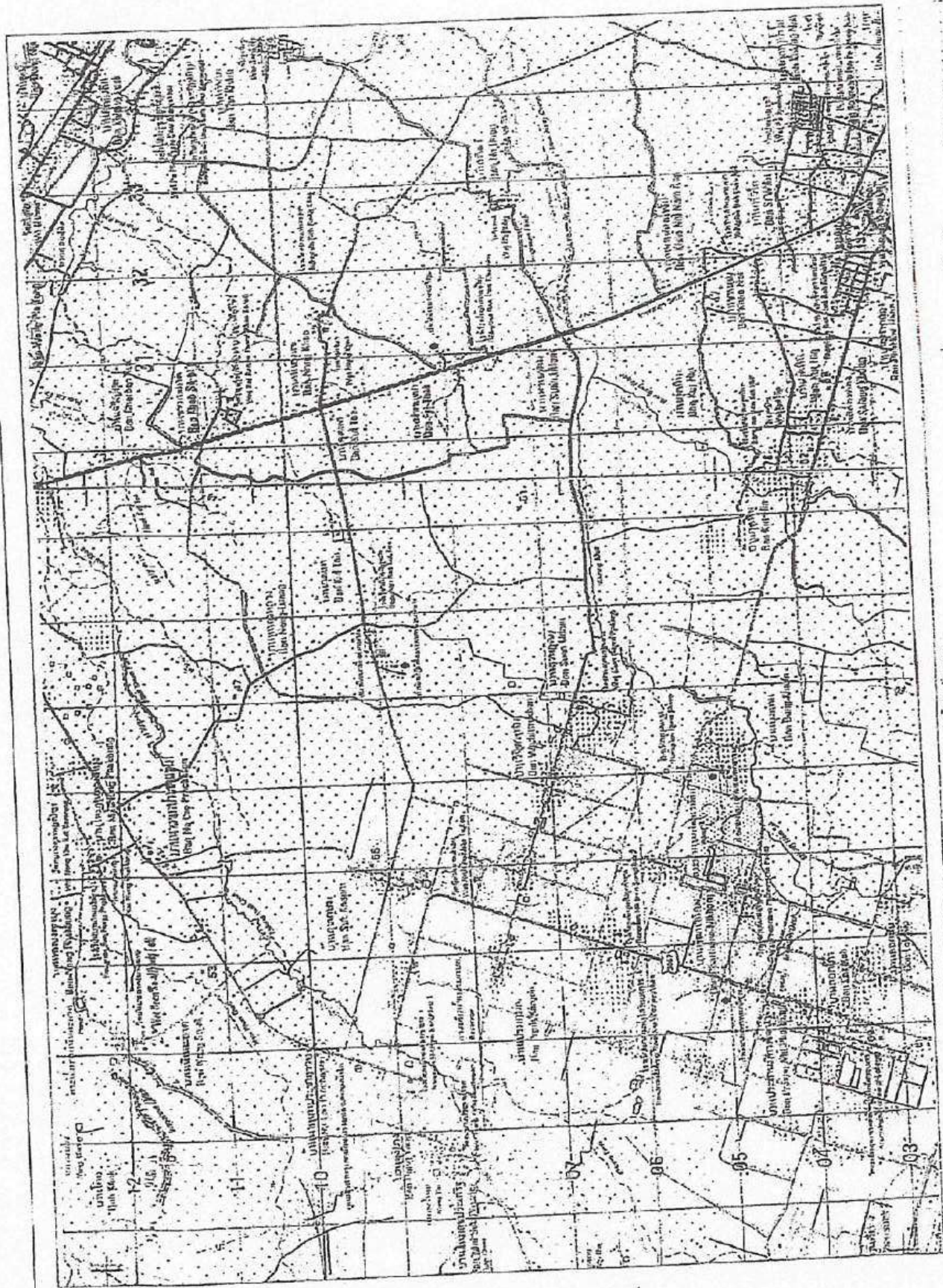
เมืองท่ามะพร้าว

เมืองท่าขนุน

เมืองท่ามะพร้าว

สัญลักษณ์ที่ใช้
 บึงสายทาง รหัสวิถี 10/1 บ้านพักหน่วย ต.ปากห้วย อ.ร้อยประเทศ จ.สระแก้ว

ระยะทางตลอดสาย 1,010 ก.ม.



กรมแผนที่ทหารบก
 กรุงเทพมหานคร
 ๒๕๓๖

สัญลักษณ์ที่ใช้
 ชื่อสายทาง รัศมีวงรี ๒๐ กำหนดค่าเล่าประชาชนอัตราดี - บ้านหนองหลวง ต.ปากห้วย อ.อรัญประเทศ จ.สระแก้ว

ระยะทางตลอดสาย ๐.๕๐๐ ก.ม.



ที่ สกพ๕๒๐๓/๕๐๓

สำนักงานเทศบาลตำบลท่าก่นหัว
อำเภอศรีประจักษ์ จังหวัดสระแก้ว ๒๗๑๒๐

๒๕ กันยายน ๒๕๖๐

มีเรื่อง ขอลงทะเบียนเส้นทางสองล้อจักรยาน

เรียน ผู้ว่าราชการจังหวัด

ด้วย.....เทศบาลตำบลท่าก่นหัว.....ได้ดำเนินการ
ก่อสร้าง/ได้รับถ่ายโอนถนนสาย.....รัชชวิถี ๑๙ บ้านนาหว้าประชาสรรค์ - บ้านหนองหลวง
จาก กม. ๐+๐๐๐.....ถึง..... กม. ๐+๔๖๕.....ตำบลท่าก่นหัว.....อำเภอ.....อรัญประเทศ จังหวัด.....สระแก้ว
ระยะทาง.....๐.๔๖๕.....กิโลเมตร ประเภทผิวจราจร.....ลูกรัง
ขอลงทะเบียนโครงการตั้งศาลาริมทางหลวงท้องถิ่น.....ตามพระราชบัญญัติผู้ตีทางหลวง พ.ศ. ๒๕๓๕
ลงโทษเพิ่มเติม โดยพระราชบัญญัติผู้ตีทางหลวง (ฉบับที่ ๒) พ.ศ. ๒๕๔๐ พร้อมนี้ได้แนบรายละเอียดเอกสารเพื่อ
ประกอบการพิจารณาดังต่อไปนี้

แผนที่แนวเส้นทาง มาตรฐาน ๑ : ๕,๐๐๐ ๑ : ๕๐,๐๐๐อื่นๆ

รายละเอียดของเส้นทาง

บัญชีเอกสารแสดงสิทธิในแนวเขตทาง

สำเนาหนังสือให้ หรือสละการครอบครองสิทธิในที่ดินหรือหนังสือผู้ที่ดินเพื่อเป็นทาง

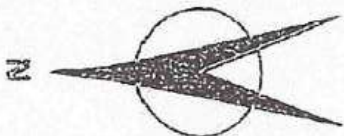
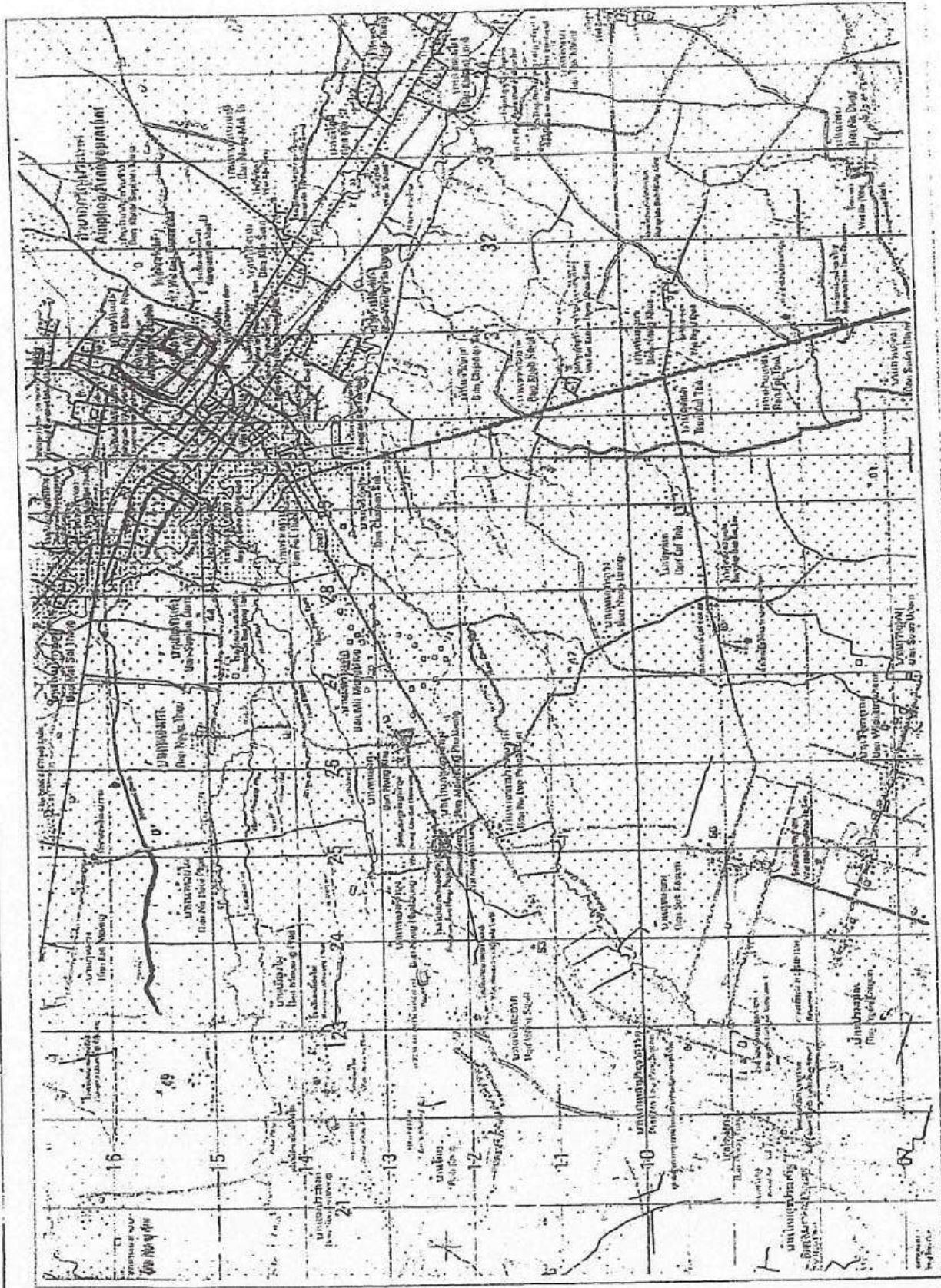
สาธารณประโยชน์ของเจ้าของที่ดินหรือผู้ครอบครอง

หนังสือรับรองของนายก อบต. ที่รับรองแนวเขตทางเพื่อเป็นทางสาธารณประโยชน์
จึงเรียนมาเพื่อโปรดพิจารณาลงทะเบียนเป็นเส้นทางหลวงท้องถิ่นขึ้นที่.....ต่อไป

ขอแสดงความนับถือ

ข้าพเจ้าได้รับต้นฉบับหนังสือเรื่องนี้แล้ว	
(ลงชื่อ) <u>Oral</u>	ผู้รับ
(ลงชื่อ) <u>นาย ก. - นาย ข. นาย ค.</u>	
ตำแหน่ง.....	
วันที่.....	

เลขชื่อ) [Signature] ผู้เสนอลงทะเบียน
(นายสมาน บุชารัมย์)
นายกเทศมนตรีตำบลท่าก่นหัว



กรมแผนที่ทหาร

กรุงเทพฯ

กรุงเทพฯ

ศูนย์วิทยุโครงการ
แผนที่โครงการ
แผนที่โครงการ

ศูนย์วิทยุโครงการ
แผนที่โครงการ
แผนที่โครงการ

ศูนย์วิทยุโครงการ
แผนที่โครงการ
แผนที่โครงการ

ศูนย์วิทยุโครงการ
แผนที่โครงการ
แผนที่โครงการ

ศูนย์วิทยุโครงการ
แผนที่โครงการ
แผนที่โครงการ

ศูนย์วิทยุโครงการ
แผนที่โครงการ
แผนที่โครงการ

สัญลักษณ์ที่ใช้

ชื่อสายทาง บ้านหนองคู - บ้านใหม่หนองผักกูด - ด.พากห้วย อ.อรัญประเทศ จ.สระแก้ว

ระยะทางตลอดสาย 1.170 ก.ม.



ที่ สก ๗๕๒๖๓/๕๗๓

สำนักงานเทศบาลตำบลปากน้ำ
อำเภอวังประจักษ์ จังหวัดสระแก้ว ๒๗๑๒๐

๖๕ กันยายน ๒๕๖๐

เรื่อง ขอลงทะเบียนเป็นทางหลวงท้องถิ่น

เรียน ผู้ว่าราชการจังหวัด

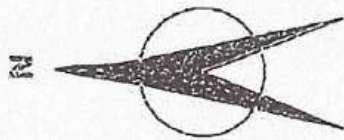
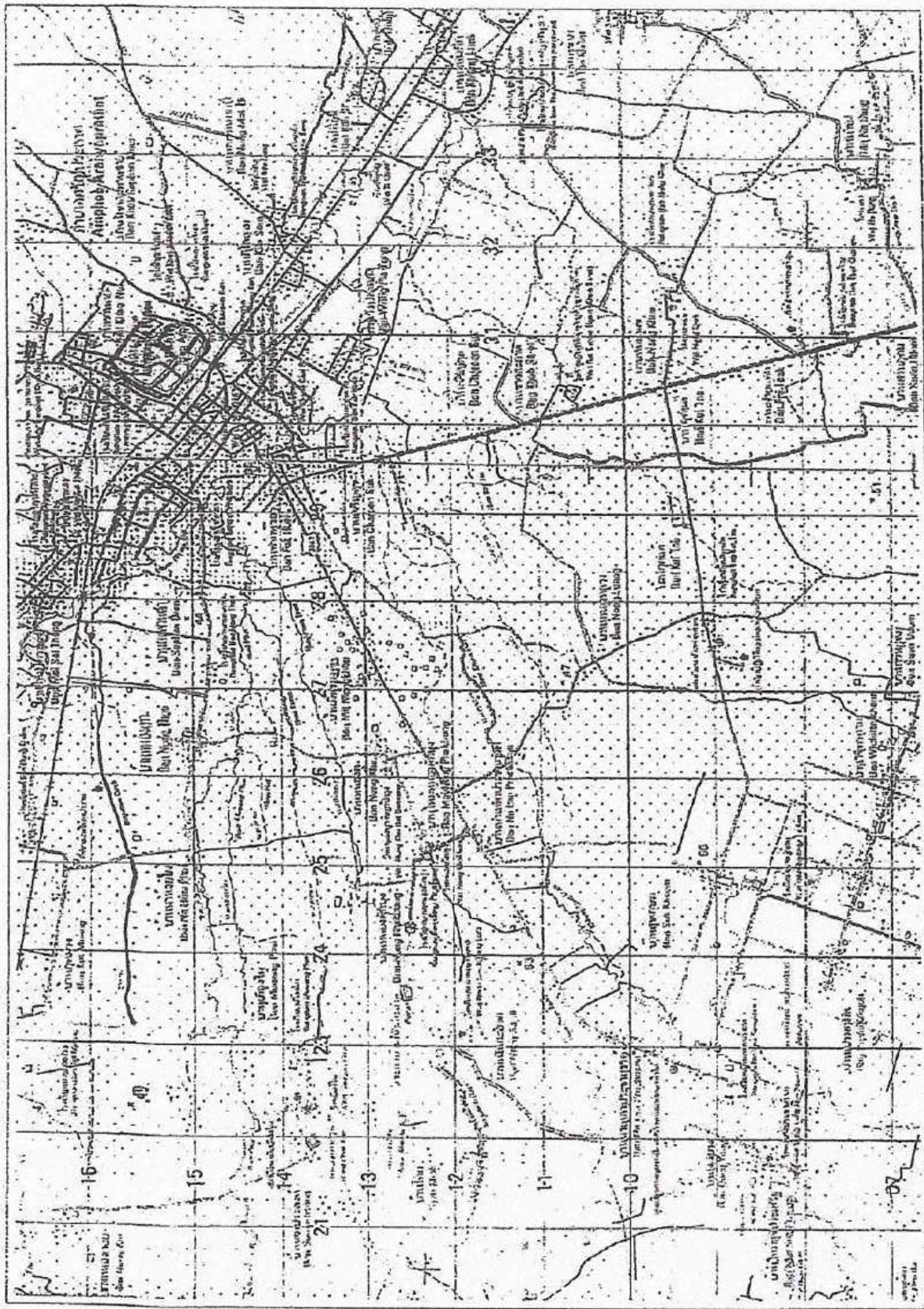
ด้วย.....เทศบาลตำบลปากน้ำ.....ได้ดำเนินการ
ก่อสร้าง/ได้รับยกย่องถนนสาย.....ระยะวิถี ๖๖ บ้านใหม่หนองผักนึ่ง-บ้านเนินละหาด.....
จาก กม. ๐+๐๐๐.....ถึง.....กม. ๑+๔๓๐.....ตำบลปากน้ำ.....อำเภอ.....อรัญประเทศ จังหวัด.....สระแก้ว
ระยะทาง.....๑.๔๓๐.....กิโลเมตร ประเภทผิวจราจร.....ลาดยางคอนกรีตคดหัด.....
ขลกละเบียงโครงการดังกล่าวเป็นทางหลวงท้องถิ่น (มาตรา ๖๗) แห่งพระราชบัญญัติวิธีทางหลวง พ.ศ. ๒๕๓๕
แก้ไขเพิ่มเติม โดยพระราชบัญญัติวิธีทางหลวง (ฉบับที่ ๕) พ.ศ. ๒๕๕๓ พร้อมทั้งได้แนบรายละเอียดเอกสารเพื่อ
ประกอบการพิจารณาดังต่อไปนี้

- แผนที่แนวเส้นทาง มาตรฐาน " ๑ : ๔,๐๐๐ ๑ : ๕๐,๐๐๐ " อื่นๆ
- รายละเอียดของเส้นทาง
- บัญชีเอกสารแสดงสิทธิ์ในแนวเขตทาง
- สำเนาหนังสือให้ หรือสละการครอบครองสิทธิ์ในที่ดินหรือหนังสืออุทิศที่ดินเพื่อเป็นทาง
สาธารณประโยชน์ของเจ้าของที่ดินหรือผู้ครอบครอง
- หนังสือรับรองของนายก อบท. ที่รับรองแนวเขตทางเพื่อเป็นทางสาธารณประโยชน์
จึงเรียนมาเพื่อโปรดพิจารณาลงทะเบียนเป็นทางหลวงท้องถิ่นชั้นที่.....ต่อไป

ขอแสดงความนับถือ

ข้าพเจ้าได้รับต้นฉบับหนังสือเรื่องนี้แล้ว
 (ลงชื่อ).....
 (น.ส. - อภินท 1๙๖๓/๖)
 ตำแหน่ง.....
 หมู่.....

.....
 (ลงชื่อ)..... ผู้ลงลงทะเบียน
 (นายสมาน บุชารัตน์ชัย)
 นายกเทศมนตรีตำบลปากน้ำ



สัญลักษณ์ที่ใช้

๒๐๑๒

ทางหลวงแผ่นดิน

ทางหลวงชนบท

เขตเทศบาลนคร

เขตเทศบาล

เขตเมือง

เขตตำบล

เขตอำเภอ

เขตจังหวัด

ชื่อสายทาง รัศมีวงรี 26 บ้านหนองใหม่กิ่ง - บ้านเนินสระลาด ต.ปากห้วย อ.ร้อยประเทศ จ.สระแก้ว

ระยะทางตลอดสาย 1.470 ก.ม.



ที่ สค ๑๕๒๐๓/๕๗๑

สำนักงานเทศบาลตำบลพลาญชัย
อำเภอศรีประจักษ์ จังหวัดสระแก้ว ๒๕๖๑๒๐

๗ กันยายน ๒๕๖๐

เรื่อง ขอลงทะเบียนเป็นเส้นทางหลวงท้องถิ่น

เรียน ผู้ว่าราชการจังหวัด

ด้วย.....เทศบาลตำบลพลาญชัย.....ได้ดำเนินการ

ก่อสร้าง/ได้รับถ่ายโอนถนนสาย.....รัศมีวิถี ๕๓ ซ้ำนามเหล่าประชาสรรค์-บ้านหนองหลวง
จาก.กม.....๐+๐๐๐.....ถึง.....กม.....๕+๑๐๐.....ตำบลพลาญชัย.....อำเภอ.....อรัญประเทศ จังหวัด.....สระแก้ว
ระยะทาง.....๕.๑๐๐.....กิโลเมตร ประเภทจราจร.....ลูกครึ่ง.....

ขอลงทะเบียนเป็นโครงการตั้งสถานีเส้นทางหลวงท้องถิ่น ตามมาตรา ๑๑(๑) แห่งพระราชบัญญัติทางหลวง พ.ศ.
๒๕๓๕แก้ไขเพิ่มเติม โดยพระราชบัญญัติทางหลวง (ฉบับที่ ๖) พ.ศ. ๒๕๔๓ ทั้งนี้ได้แนบรายละเอียดเอกสารเพื่อ
ประกอบการพิจารณาดังต่อไปนี้

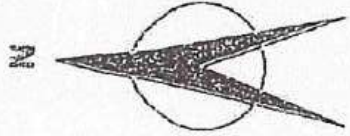
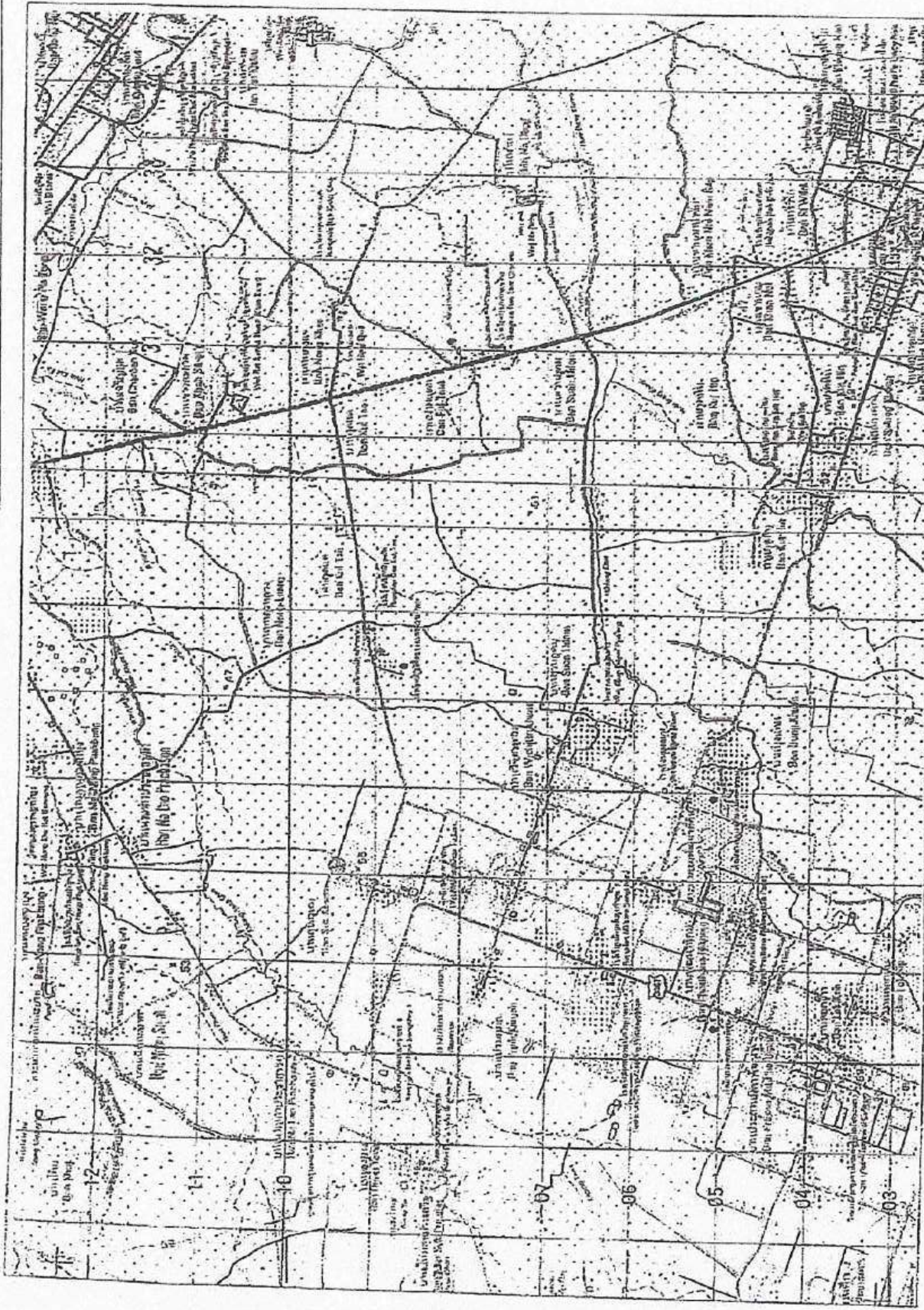
- แผนที่แนวเส้นทาง มาตรฐาน " ๑ : ๔,๐๐๐ " ๑ : ๕๐,๐๐๐ " อื่นๆ
- รายละเอียดของเส้นทาง
- บัญชีเอกสารแสดงสิทธิ์ในแนวเขตทาง
- สำเนาหนังสือให้ หรือสละการครอบครองสิทธิ์ในที่ดินหรือหนังสือขุดที่ดินเพื่อเป็นทาง
สาธารณประโยชน์ของเจ้าของที่ดินหรือผู้ครอบครอง
- หนังสือรับรองของนายก อบท.ที่รับรองแนวเขตทางเพื่อเป็นทางสาธารณประโยชน์
จึงเรียนมาเพื่อโปรดพิจารณาลงทะเบียนเป็นทางหลวงท้องถิ่นขึ้นที่.....ต่อไป

ขอแสดงความนับถือ

ข้าพเจ้าได้รับต้นฉบับหนังสือเรื่องนี้แล้ว

(ลงชื่อ).....
 : น.ส. นพชา (๑๕๗๖)
 ตำแหน่ง.....

.....
 (ลงชื่อ)..... ผู้ลงทะเบียน
 (นางสมาน บุจรัตน์ชัย)
 นายก อบท.พลาญชัย



สัญลักษณ์ที่ใช้

ชื่อสายทาง ระยะวิถี 21

บ้านหนองหลวง ต.ปากท้วม อ.อรัญประเทศ จ.สระแก้ว

ระยะทางตลอดสาย 2.100 ก.ม.

๕๐๖๒

๖๐๖๒

๖๐๖๒

๖๐๖๒

๖๐๖๒

๖๐๖๒

๖๐๖๒

๖๐๖๒

๖๐๖๒

๖๐๖๒

๖๐๖๒

๖๐๖๒

๖๐๖๒

๖๐๖๒

๖๐๖๒

๖๐๖๒

๖๐๖๒

๖๐๖๒

๖๐๖๒

๖๐๖๒

๖๐๖๒

๖๐๖๒

๖๐๖๒

๖๐๖๒



ที่ สก ๗๕๒๐๓/๕๖๕

สำนักงานเทศบาลตำบลปากห้วย
อำเภอศรีนครินทร์ จังหวัดสระแก้ว ๒๖๑๒๐

๒๕ กันยายน ๒๕๖๐

เรื่อง ขอลงทะเบียนในทางหลวงท้องถิ่น

เรียน ผู้ว่าราชการจังหวัด

ด้วย.....เทศบาลตำบลปากห้วย.....ได้ดำเนินการ

ก่อสร้าง/ได้รับถ่ายโอนถนนสาย.....เลขที่..... บ้านกุดแต่ - บ้านทตเจริญ

จาก.....กม.....๐+๐๐๐.....ถึง..... กม.....๑+๘๘๕.....ตำบลปากห้วย อำเภอ.....ศรีนครินทร์ จังหวัด.....สระแก้ว

ระยะทาง.....๑.๘๘๕.....กิโลเมตร ประเภท.....จราจร.....คู่วิ่ง.....

ขอลงทะเบียนโครงการดังกล่าวเป็นทางหลวงท้องถิ่น ตามมาตรา ๑๗(๑) แห่งพระราชบัญญัติทางหลวง พ.ศ. ๒๕๓๕

แก้ไขเพิ่มเติม โดยพระราชบัญญัติทางหลวง (ฉบับที่ ๖) พ.ศ. ๒๕๔๙ หรือมีมติแนบรายละเอียดเอกสารเพื่อ

ประกอบการพิจารณาดังต่อไปนี้

แผนที่แนวเส้นทาง มาตรฐาน " ๑ : ๕,๐๐๐ " ๑ : ๕๐,๐๐๐ " อื่นๆ

รายละเอียดของเส้นทาง

บัญชีเอกสารแสดงสิทธิในแนวเขตทาง


สำเนาหนังสือให้ หรือสละการครอบครองสิทธิในที่ดินหรือหนังสือออกที่ดินเพื่อเป็นทาง

สาธารณประโยชน์ของเจ้าของที่ดินหรือผู้ครอบครอง

หนังสือรับรองของนายก อบท. ที่รับรองแนวเขตทางเพื่อเป็นทางสาธารณประโยชน์

จึงเรียนมาเพื่อโปรดพิจารณาลงทะเบียนเป็นทางหลวงท้องถิ่นชั้นที่.....ต่อไป

ข้าพเจ้าได้รับต้นฉบับหนังสือเรื่องนี้แล้ว


(ลงชื่อ)  ผู้รับ

(น.ส. อภิญญา แสงอรุณ)

ตำแหน่ง.....

.....

ขอแสดงความนับถือ

(ลงชื่อ)  ผู้เสนอลงทะเบียน

(นายสมาน บุชารัตนชัย)

นายกเทศมนตรีตำบลปากห้วย



ที่ สก ๗๕๒๐๓/๕๖๕

สำนักงานเกษตรสหภาพกับสหกรณ์
อำเภอศรีบุญเรือง จังหวัดศรีสะเกษ ๒๓๖๑๒๐

๒๕ กันยายน ๒๕๖๐

เรื่อง ขอลงทะเบียนเป็นทางหลวงท้องถิ่น

เรียน ผู้ว่าราชการจังหวัด

ด้วย.....เทศบาลตำบลปากห้วย.....ได้ดำเนินการ

ก่อสร้าง/ได้รับถ่ายโอนถนนสาย.....พระมราช ๑๖ บ้านกุดแล้ - อุทุมมดง ๗ บ้านสวนอุดม

จาก กม. ๐+๐๐๐ ถึง กม. ๗+๑๓๐ ตำบลปากห้วย อำเภอ.....ศรีบุญเรือง จังหวัด.....ศรีสะเกษ

ระยะทาง.....๓.๑๓๐.....กิโลเมตร ประเภทผิวจราจร.....ลูกรัง.....

ขอเสนอเป็นโครงการตั้งสถานีเป็นทางหลวงท้องถิ่น ตามมาตรา ๖๖ ของพระราชบัญญัติทางหลวง พ.ศ. ๒๕๓๕ แก้ไขเพิ่มเติม โดยพระราชบัญญัติทางหลวง (ฉบับที่ ๒) พ.ศ. ๒๕๕๓ พร้อมนี้ได้แนบรายละเอียดเอกสารเพื่อประกอบการพิจารณาดังต่อไปนี้

แผนที่แนวเส้นทาง มาตรฐาน ๑ : ๕,๐๐๐ ๑ : ๕๐,๐๐๐ " อื่นๆ

รายละเอียดของเส้นทาง

บัญชีเอกสารแสดงสิทธิในแนวเขตทาง

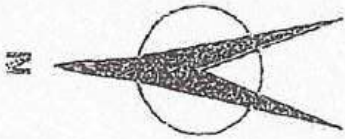
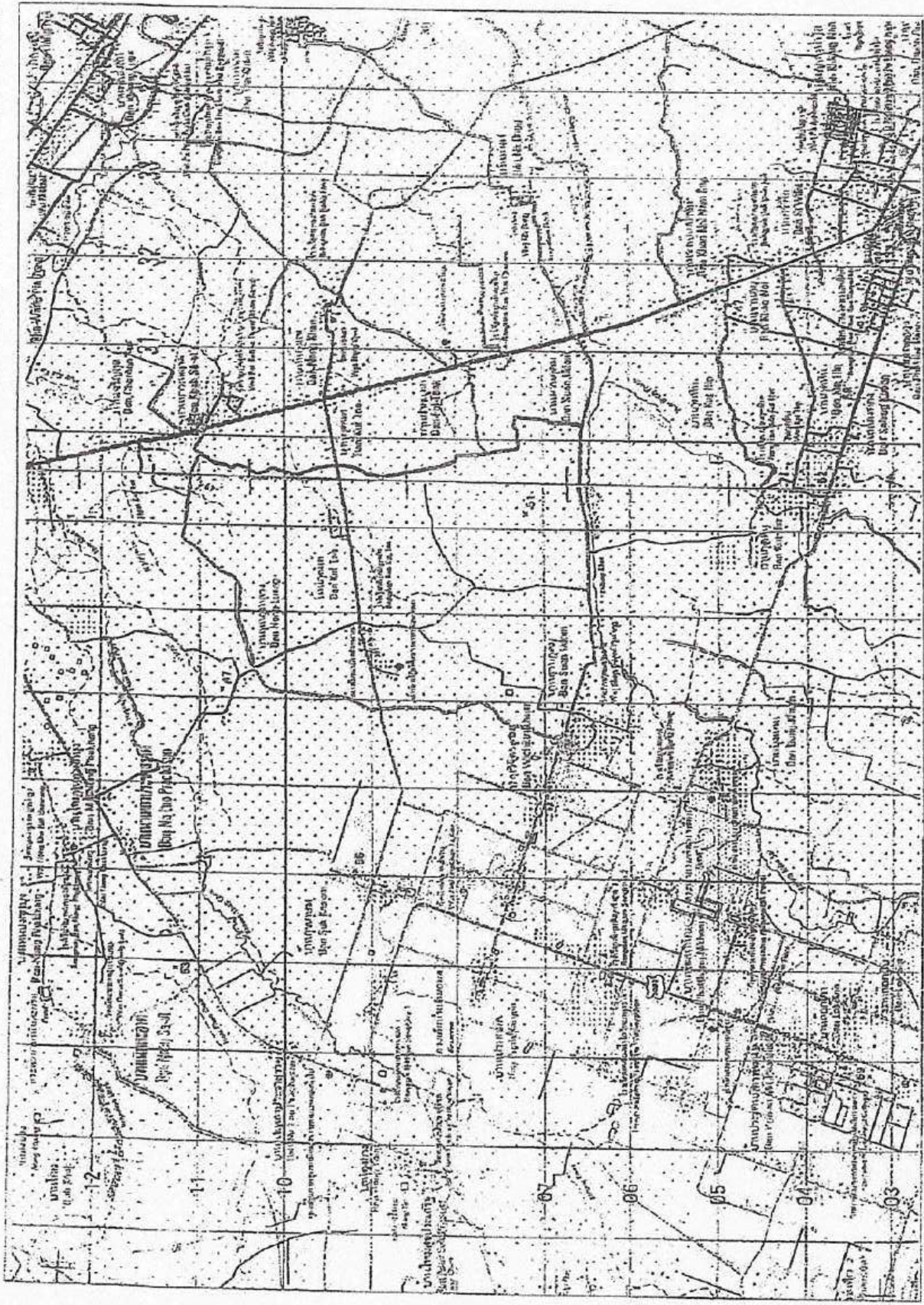
สำเนาหนังสือให้ หรือผลการครอบครองสิทธิในที่ดินหรือหนังสืออุทกคดีที่ดินเพื่อเป็นทาง
สาธารณประโยชน์ของเจ้าของที่ดินหรือผู้ครอบครอง

หนังสือรับรองของนายก อบต. ที่รับรองแนวเขตทางถือเป็นทางสาธารณประโยชน์
จึงเรียนมาเพื่อโปรดพิจารณาลงทะเบียนเป็นทางหลวงท้องถิ่นชั้นที่.....ต่อไป

ขอแสดงความนับถือ

ข้าพเจ้าได้รับต้นฉบับหนังสือเรื่องเป็นแล้ว
(ลงชื่อ) (น.ส. อรุณ 11๕๐11๖๖)
ตำแหน่ง.....
วันที่.....

(ลงชื่อ) ผู้เสนอลงทะเบียน
(นายสมาน บุชรังคนชัย)
นายกเทศมนตรีตำบลปากห้วย



สัญลักษณ์ที่ใช้



ทางหลวงแผ่นดิน
ทางรถไฟ
ทางดิน

จุดวัดน้ำ
จุดวัดน้ำฝน

จุดกินน้ำ

ห้วย

วัด

เมือง

ชื่อสายทาง พรมราช 16 กิโลเมตร - จุดมเดช 7 บ้านสวนอุดม ต.ปากห้วย อ.อรัญประเทศ จ.สระแก้ว

ระยะทางตลอดสาย 7.130 ก.ม.

บัญชีข้อมูลถนนที่ขอขึ้นทะเบียนทางหลวงท้องถิ่นของเทศบาลตำบลปากห้วย

ที่	ชื่อสายทาง	ประเภทถนน	กว้าง (ม.)	ยาว (กม.)	หมายเหตุ
1	รัชตะวิถี 28 บ้านใหม่หนองผักนึ่ง	ลาดยาง	4.00-6.00	1.860	
2	รัชตะวิถี 12 บ้านปากห้วย	ลาดยาง	4.00-6.00	0.732	
3	รัชตะวิถี 18 บ้านหนองผักนึ่ง	ลาดยาง	4.00-6.00	0.680	
4	ทวารวดีราช 2 บ้านนาเหล่าประชาสรรค์-บ้านเจริญสุข	คอนกรีต,ลาดยาง	4.00-6.00	4.400	
5	พรหมราช 22 บ้านทตเจริญ-บ้านกุดแต่	ลาดยาง	6.00-8.00	1.050	
6	อุดมเดช 2 บ้านสวนอุดม-บ้านบุงแคน	ลาดยาง	6.00-8.00	4.132	
7	บ้านนาเหล่าประชาสรรค์	ลาดยาง	4.00-6.00	1.720	
8	บ้านปากห้วย-บ้านนาเหล่าประชาสรรค์	ลาดยาง	6.00-8.00	2.679	
9	ทวารวดีราช 2 บ้านหนองหลวง	ลาดยาง	4.00-6.00	1.230	
10	ทวารวดีราช 7 บ้านกุดแต่-บ้านทตเจริญ	ลาดยาง	6.00-8.00	1.580	
11	รัชตะวิถี 10 บ้านปากห้วย	ลาดยาง	4.00-6.00	0.460	
12	ทวารวดีราช 6 บ้านกุดแต่ - อุดมเดช 5 บ้านสวนอุดม	ลาดยาง	4.00-6.00	2.300	
13	บ้านใหม่หนองผักนึ่ง	คอนกรีต	4.00-6.00	0.680	
14	รัชตะวิถี 17 บ้านนาเหล่าประชาสรรค์-บ้านหนองหลวง	ลาดยาง	4.00-6.00	2.320	
15	รัชตะวิถี 20 บ้านมิตรมงคล-รัชตะวิถี 24 บ้านหนองคู	ลาดยาง	4.00-6.00	2.780	
16	อุดมเดช 1 - เวชภักดี 1	ลาดยาง,คอนกรีต	4.00-6.00	4.950	
17	รัชตะวิถี 10/1 บ้านปากห้วย	ลาดยาง	3.50-4.00	1.070	
18	รัชตะวิถี 23 บ้านนาเหล่าประชาสรรค์-บ้านหนองหลวง	ลาดยาง	4.00-6.00	0.600	
19	รัชตะวิถี 19 บ้านนาเหล่าประชาสรรค์-บ้านหนองหลวง	คอนกรีต	4.00-6.00	0.465	
20	บ้านหนองคู-บ้านใหม่หนองผักนึ่ง	ลาดยาง	4.00-6.00	1.170	
21	รัชตะวิถี 26 บ้านหนองผักนึ่ง-บ้านเนินสะอาด	ลาดยาง	4.00-6.00	1.470	
22	รัชตะวิถี 21 บ้านนาเหล่าประชาสรรค์-บ้านหนองหลวง	ลาดยาง	4.00-6.00	2.100	
23	เวชภักดี 2 บ้านกุดแต่-บ้านทตเจริญ	ลาดยาง	4.00-6.00	1.885	
24	พรหมราช 16 บ้านกุดแต่-อุดมเดช 7 บ้านสวนอุดม	ลาดยาง,ลูกรัง	4.00-6.00	7.130	

ร้อยละของถนนในความรับผิดชอบขององค์กรปกครองส่วนท้องถิ่นที่ได้ลงทะเบียนเป็นทางหลวงท้องถิ่นถึงปีงบประมาณ พ.ศ. 2568

จำนวนถนนทั้งหมด 29 สายทาง

จำนวนถนนที่ลงทะเบียนทางหลวงท้องถิ่น จำนวน 24 สายทาง

$$29 \text{ สายทาง} = 100 \%$$

$$24 \text{ สายทาง} = 24 \times 100 / 29$$

$$= 82.76 \%$$

ร้อยละของถนนในความรับผิดชอบขององค์กรปกครองส่วนท้องถิ่นที่ได้ลงทะเบียน = 82.76 %